

---

Impacto psicosocial en pobladores de las veredas de Oroabajo y Barbacoas del Municipio de Sabanalarga, tras el proceso de reasentamiento del desarrollo de la represa de Hidroituango

**Leidy Alejandra Gómez Sepúlveda  
Mariana Jiménez Osorio**

**3 de diciembre del 2020**

INSTITUCIÓN UNIVERSITARIA DE ENVIGADO  
FACULTAD DE CIENCIAS SOCIALES

PSICOLOGÍA  
ENVIGADO

2020

---

Impacto psicosocial en pobladores de las veredas de Oroabajo y Barbacoas del Municipio de Sabanalarga, tras el proceso de reasentamiento del desarrollo de la represa de Hidroituango

**Leidy Alejandra Gómez Sepúlveda**

**Mariana Jiménez Osorio**

Trabajo de grado presentado para optar al título de psicología

Asesor: Carmen Patricia Duque Sierra, Magíster (MSc) en [Educación y Desarrollo humano].

INSTITUCIÓN UNIVERSITARIA DE ENVIGADO

FACULTAD DE CIENCIAS SOCIALES

PSICOLOGÍA

ENVIGADO

2020

### **Dedicatoria**

A nuestras madres por el acompañamiento en todo el proceso académico, por brindarnos el amor, el apoyo y la comprensión a lo largo de nuestra formación.

### **Agradecimientos**

Agradecemos enormemente a todas las personas habitantes de las veredas de Orobajo y Barbacoas que hicieron parte de este proceso de investigación. A Herleny Arenas, por su apoyo como mediadora para la positiva participación de los entrevistados. A nuestra asesora por el acompañamiento, dedicación y paciencia en todo este proceso.

## Tabla de contenido

Resumen .....	8
Abstract .....	8
Introducción .....	10
1. Planteamiento del problema.....	13
2. Justificación .....	17
3. Objetivos .....	19
3.1. Objetivo General .....	19
3.2. Objetivos Específicos.....	19
4. Marco Referencial .....	20
4.1. Marco de antecedentes .....	20
4.2. Marco teórico .....	30
4.3. Marco conceptual .....	30
4.3.1. Reasentamiento .....	30
4.3.2. Tipos de reasentamiento.....	32
4.3.3. Plan de reasentamiento.....	34
4.3.4. Impacto psicosocial.....	34
4.3.5. Marco teórico: Enfoque psicosocial.....	38
4.4. Marco legal.....	39
4.4.1. Marco legal Internacional.....	40
4.4.2. Marco Legal Nacional.....	41
4.4.3. Marco legal Local (Hidroituango).....	42
4.5. Marco contextual.....	43
4.5.1 Hidroituango.....	43
4.5.2. Hidroituango y Sabanalarga .....	46
4.5.3. Sabanalarga .....	46
5. Metodología .....	47
5.1. Diseño Metodológico .....	47
5.1.1. Enfoque cualitativo .....	47
5.2. Metodología hermenéutica.....	50

5.3. Población.....	52
5.3.1. Criterios de inclusión y exclusión.....	52
5.4. Instrumento de recolección de información.....	52
5.4.1. Entrevista semiestructurada.....	52
5.5. Procedimiento.....	53
5.5.1. Revisión instrumentos de trabajo de campo por parte de pares expertos.....	53
5.5.2. Contactos con actores claves.....	54
5.5.3. Recolección de información mediante entrevista semiestructurada.....	54
5.5.4. Transcripción de las entrevistas.....	55
5.5.5. Sistematización.....	56
6. Resultados.....	56
6.1. Revisión documental.....	56
6.1.1. Contexto de la región Ituango y Sabanalarga.....	56
6.1.2. Sabanalarga.....	59
6.1.3. Desarrollo del proceso de Hidroituango.....	60
6.1.4. Impacto psicosocial.....	62
6.2. Caracterización.....	64
6.3. Hallazgos.....	70
6.3.1. Vivencia del proceso de reasentamiento por parte de los pobladores de Oroabajo y Barbacoas del municipio de Sabanalarga.....	70
6.3.2. Consecuencias psicológicas y sociales del reasentamiento en los pobladores de las veredas de Oro Bajo y Barbacoas del municipio de Sabanalarga.....	77
6.3.3. Impacto social.....	77
6.3.4 Impacto psicológico.....	83
7. Discusión.....	87
8. Conclusiones.....	98
8.1. Recomendaciones.....	99
9. Referencias.....	100
10. Anexos.....	109

### Lista de Tablas

<b>Tabla # 1. Caracterización de la población</b> .....	65
<b>Tabla #2. Género</b> .....	66
<b>Tabla #3. Edad</b> .....	67
<b>Tabla #4. Escolaridad</b> .....	68
<b>Tabla #5. Estado civil</b> .....	69
<b>Tabla #6. Ocupación</b> .....	70

### Lista de Figura

<b>Gráfica #1. Género</b> .....	66
<b>Gráfica #2. Edad</b> .....	67
<b>Gráfica #3. Escolaridad</b> .....	68
<b>Gráfica #4. Estado civil</b> .....	69
<b>Gráfica #5. Ocupación</b> .....	70

### Anexos

<b>Anexo #1. Entrevista semiestructurada</b> .....	109
<b>Anexo #2. Consentimiento informado</b> .....	111
<b>Anexo #3. Cronograma</b> .....	114

### Resumen

El presente informe corresponde a la investigación titulada “Impacto psicosocial en pobladores de las veredas de Orobajo y Barbacoas del municipio de Sabanalarga, tras el proceso de reasentamiento del desarrollo de la represa de Hidroitungo”, cuyo propósito fue analizar el impacto psicosocial de diez pobladores de dichas veredas del municipio de Sabanalarga, Antioquia. Se acudió al enfoque cualitativo y a la investigación hermenéutica como método de indagación por medio entrevistas semiestructuradas. Los hallazgos más significativos se evidencian a partir de las entrevistas realizadas a los diez pobladores, donde se pudo establecer que la mayoría de estos no han manifestado presentar afectaciones psicológicas graves, a pesar de tener pensamientos recurrentes de querer volver a sus antiguos hogares, en cuanto a las consecuencias sociales hay desarraigo cultural, ruptura de los lazos sociales y socialmente se evidencia que el estar bien y sentirse bien está ligado a lo socioeconómico y a la ocupación.

**Palabras clave:** Reasentamiento, Reasentamiento por obra pública, Hidroitungo, Impacto psicológico, Impacto social.

### Abstract

This report corresponds to the research entitled "Psychosocial impact on settlers of the Orobajo and Barbacoas sidewalks of the municipality of Sabanalarga, following the process of resettlement of the development of the Hidroitungo dam", whose purpose was to analyze the psychosocial impact of ten inhabitants of these sidewalks of the country of Sabanalarga, Antioquia. The qualitative approach was used as a research approach and hermeneutic research as a method through semi-structured interviews. The most significant findings are evidenced from interviews with the ten inhabitants, where it was established that most of these have not manifested serious psychological involvements, despite having recurring thoughts of wanting to return to their former



homes, as to the social consequences there is cultural uprooting, breaking down social and social ties it is evident that being well and feeling good is linked to socioeconomic and occupation.

**Keywords:** Resettlement, Resettlement by public works, Hidroituango, Psychological impact, Social impact.

## **Introducción**

En el municipio de Ituango situado en el departamento de Antioquia, Colombia, se está realizando una mega obra conocida como Hidroituango, que tiene como fin la producción masiva de energía eléctrica por medio de la energía hidráulica, este proyecto generó varios reasentamientos por obra pública a los pobladores de los municipios y las veredas que estuvieran implicados en el desarrollo de la construcción, es decir, aquellas personas que tuvieran sus viviendas, fincas y predios en las riberas del río Cauca, por lo que esta investigación se centró en una zona específica: las veredas de Oroabajo y Barbacoas del municipio de Sabanalarga.

La pregunta de investigación que permite direccionar el presente proceso investigativo es: ¿Cuál ha sido el impacto psicosocial del proceso de reasentamiento de los pobladores de las veredas de Oroabajo y Barbacoas del Municipio de Sabanalarga, tras el proceso de reubicación del desarrollo de la represa de Hidroituango?

El reasentamiento es un proceso por el cual una población es transferida a otro lugar diferente al que habitaban, teniendo como fin prevenir y mejorar las condiciones de vida de las personas. Es un proceso planificado que tiene como propósito, no impactar negativamente, sino generar en las comunidades desarrollo y oportunidades de crecimiento.

Sin embargo, a causa de este proyecto de desarrollo energético Hidroituango y los reasentamientos causados, se generó una serie de impactos en la población como lo son: el impacto económico, impacto cultural, impacto psicológico, impacto político y social; los cuales están relacionados con la forma de vivir, sentir y percibir las situaciones que se generaron a causa de este fenómeno.

La idea del presente informe de investigación surgió de la experiencia cercana de una de integrantes de este, debido a que es habitante del Municipio de Sabanalarga, por lo tanto, ha vivido de cerca el proceso de reasentamiento a causa de la construcción de la represa Hidroituango, en

donde se ha podido observar los impactos psicosociales causados en los habitantes de las veredas Orobajo y Babarcoas del municipio de Sabanalarga, ubicado en el occidente antioqueño.

La pregunta inicial es la base para la creación del objetivo general, que está orientado a analizar el impacto psicosocial en los pobladores de las veredas de Orobajo y Barbacoas del municipio de Sabanalarga, tras el proceso de reasentamiento del desarrollo de la represa de Hidroitungo, para su cumplimiento dentro del proceso, se realizó una descripción del estado de la cuestión del proceso de desarrollo de la represa de Hidroitungo, también se indagó por la manera cómo los pobladores vivieron el proceso de reasentamiento y se establecieron las consecuencias psicológicas y sociales de dicho reasentamiento. Y, por último, se proponen algunas estrategias de intervención psicosocial que aportan a los procesos de reasentamiento.

Para tener un conocimiento previo que dará mayores claridades en el proceso investigativo, se realizó una búsqueda de antecedentes de investigación distribuidos en cinco antecedentes internacionales, cinco antecedentes nacionales y diez antecedentes locales. Dichos estudios tienen como eje central el reasentamiento, los tipos de reasentamiento, los planes de reasentamiento y por último el impacto psicosocial de los mismos.

El enfoque metodológico utilizado en el proceso investigativo fue cualitativo, se acudió a la metodología hermenéutica, utilizando como instrumento de recolección de información la entrevista semiestructurada, la cual fue realizada a 10 pobladores de las veredas de dicho municipio. La entrevista se realizó con base a la vivencia del proceso de reasentamiento, el impacto social y el impacto psicológico que se generó en las personas implicadas en el desarrollo de la represa de Hidroitungo.

Después de elegir el proceso metodológico, se diseñaron los instrumentos de recolección de información y se llevaron a revisión por parte de pares expertos, se estableció el contacto con actores claves, y se realizaron las entrevistas semiestructuradas, posterior a ello se realizaron las transcripciones y la respectiva sistematización de la información. Para la discusión se tuvo en

cuenta los hallazgos que arrojaron los 10 testimonios de los testimonios, el referente teórico y el respectivo análisis de las investigadoras.

En los hallazgos encontrados en las diez entrevistas que fueron realizadas a los pobladores de las veredas de Orobajo y Barbacoas se pudo establecer que la mayoría de estos no han manifestado presentar afectaciones psicológicas graves. En un principio, los entrevistados manifestaron sentirse triste o abrumados por la situación, algunos con pensamientos recurrentes de volver a su lugar de origen, pero con el paso del tiempo expresan que se han ido adaptando a su nuevo lugar de vivienda, sin embargo, las consecuencias sociales sí se han visto afectadas ya que el desarraigo cultural se ve presente al igual que la ruptura de los lazos familiares, socialmente se evidencia cómo para ellos el estar bien y sentirse bien, está netamente ligado a los recursos económicos y el dinero que cada persona tenga y adquiera.

## **1. Planteamiento del problema**

El reasentamiento a grupos comunitarios en nuestro país se ha dado por diferentes motivos, que fueron abordados a lo largo del presente informe de investigación, de ahí la importancia de dar claridad sobre lo que se entiende como reasentamiento.

El reasentamiento es un proceso planificado que busca mejorar o al menos, restaurar de manera sostenible las condiciones socioeconómicas y el nivel de vida de las poblaciones desplazadas, sin afectar negativamente a las comunidades de origen que quedan y a las poblaciones receptoras (ERES, s.f., p.1).

Retomando lo anterior el reasentamiento es una forma de reubicación en la que cierta población es transferida a otro lugar, teniendo como fin prevenir y mejorar las condiciones de vida de esta. Partiendo de que es un proceso planificado que no busca impactar negativamente sino más bien generar desarrollo y oportunidades de crecimiento en la comunidad.

Existen varios tipos de reasentamiento que se dan de acuerdo a unas condiciones específicas en cada caso, algunos de ellos son: reasentamiento involuntario, reasentamiento por causa de desastres naturales o alto riesgo, reasentamiento por violencia o desplazamiento forzado y, finalmente, el reasentamiento por obra pública a causa de proyectos de desarrollo, que según Molina (2015) en su investigación *"Lecciones aprendidas en el reasentamiento involuntario por construcción de infraestructura en cinco ciudades, con enfoque en ddhh y estado social de derecho"*, se caracteriza por tener una estructura planificada y ordenada, que a diferencia de los otros tipos de reasentamiento, tiene un control preventivo y un plan de gestión que identifica, analiza y acompaña las necesidades que tienen las comunidades antes, durante y después de ser reasentadas.

En la presente investigación, se indagó de manera específica en el tipo de reasentamiento por obra pública realizado en el megaproyecto de Hidroituango, que es ejecutado por las Empresas

Públicas de Medellín (EPM) desde el año 2010 el cual brinda los servicios de energía, acueducto y gas natural a todos los ciudadanos en el departamento de Antioquia.

Esta obra consiste en la realización de una presa que tiene como propósito la generación de energía eléctrica, que es capaz de generar un alto potencial energético que presume índices en niveles de hasta 10.000 megavatios. Ubicada en los afluentes del Cañón del Río Cauca, abordando tanto las subregiones norte como occidente del departamento de Antioquia, abarcando en total doce de los Municipios de ambas subregiones: Valdivia, Toledo, Briseño, San Andrés de Cuerquia, Ituango y Yarumal, que pertenecen al norte, y los municipios de Santa Fe De Antioquia, Buriticá, Olaya, Liborina, Peque y Sabanalarga, que pertenecen al occidente de Antioquia.

Para la construcción de dicha obra, se deben tener en cuenta aspectos legales antes, durante y después de la construcción del proyecto, por ello se debe tener en cuenta el marco legal internacional, nacional y local. Desde las políticas internacionales se tiene como referente al Banco Mundial, las Naciones Unidas, la Convención de San José de Costa Rica de la Organización de Estados Americanos y las Políticas operacionales creadas por Banco Mundial para uso de su personal, por lo tanto, son operaciones que tienen como objetivo velar porque a las comunidades reasentadas se les garantice el cumplimiento de una vivienda digna, el respeto hacia la propiedad privada y la no expropiación sin ninguna negociación y remuneración económica, tal como lo señala Takano (2018) en su estudio *“Reasentamiento por un megaproyecto de infraestructura en Lima, Perú. Un análisis desde la habitabilidad y las relaciones sociales”*.

Con relación al marco nacional cabe resaltar que Colombia no tiene políticas propias ante los casos de reasentamiento, sino que toma como referentes algunos políticas internacionales, aunque existe un marco constitucional, encargado de la generación de artículos, decretos y leyes relacionados con la vivienda digna, el rechazo a todo medio de agresión, o la imposición de la fuerza al momento del desalojo de la propiedad, así como también, el estar en desacuerdo con la construcción de la obra. En el marco local, se acogen las políticas del marco nacional, es decir, que se toman en cuenta los apartados mencionados anteriormente del marco constitucional, basados en la ley 56 de 1981, que exige la solución rápida a los problemas de vivienda que se le presenten a la

comunidad que pretende ser reasentada, al igual que estar al tanto ante cualquier problema o circunstancia que se le presente a la población, para así brindarles soluciones y, del mismo modo, implementar un plan de gestión social encargado de vigilar a las familias que se encuentran en el proceso de reasentamiento.

Teniendo en cuenta que Sabanalarga es uno de los municipios afectados por la realización de Hidroituango, es importante recordar que el proyecto de investigación se enfocó en este municipio, debido a la inundación de las veredas de dicho municipio, al momento de realizarse el llenado de la presa y el embalse en el año 2018, específicamente las veredas de Orobajo y Barbacoas. Estas comunidades comenzaron a ser reasentadas finalizando el año 2016 en diferentes lugares, algunas de las familias prefirieron desplazarse al municipio de Ituango, otras al Municipio de Peque y Buriticá y el resto prefirió quedarse en otras veredas o en el casco urbano de Sabanalarga su Municipio de procedencia. Cabe resaltar que estas veredas han sido víctimas del conflicto armado que ha vivido Colombia y en específico Antioquia desde hace más de 50 años, tal como lo demuestra en su publicación la Universidad del Rosario (2019): en el año de 1999 ocurrió una masacre en Orobajo liderada por paramilitares en la cual murieron aproximadamente 11 personas, lo que provocó que varios de los pobladores tuvieran que desplazarse a otros lugares debido al miedo y a la búsqueda de seguridad.

Así pues, a causa de Hidroituango y con esto los reasentamientos causados, se generaron una serie de impactos en la población a nivel económico, cultural, psicológico, político y social, los cuales están relacionados a las formas de vivir, sentir y percibir la situación que les genera el reasentamiento, tal como lo expone Viviescas (2014) en su estudio *“Caracterización de Impactos Ambientales y Sociales generados por la construcción de grandes centrales hidroeléctricas en el país”*, y también demostrado por González (2011) con su estudio *“Procesos de reasentamiento y su impacto socioeconómico Proyecto Hidroeléctrico Porce II, Colombia”*.

En lo que respecta a dicho proyecto de investigación cabe destacar que hay más investigaciones como la realizada por Torres (2013) *“Análisis de nuevas dinámicas territoriales por proyectos de infraestructura y su influencia en la generación de conflictos socio ambientales”*.

*Caso de estudio: Hidroituango*” que soportan la importancia que tiene el reasentamiento en los proyectos de obra pública y las consecuencias que esto trae para las comunidades que lo experimentan.

Para finalizar, a pesar de que existen múltiples tipos de impactos generados por la construcción de obras de desarrollo, este proyecto de investigación se enfocó específicamente en el impacto psicosocial que ha provocado la construcción de Hidroituango, específicamente al Municipio de Sabanalarga y la implicación directa de sus dos veredas Oroabajo y Barbacoas. Lo cual se sustentó a partir de los lineamientos y teorías de la psicología social comunitaria, lo que permitió tener una perspectiva más amplia acerca del impacto psicosocial y las consecuencias que generaron los procesos de reasentamiento en los sujetos desde una perspectiva individual y colectiva, y cómo la unión de estas perspectivas se vean reflejadas en el ámbito social y en la manera en cómo se desenvuelve el sujeto en sociedad, es por esto que se llevó a generar la siguiente pregunta de investigación:

¿Cuál ha sido el impacto psicosocial del proceso de reasentamiento de los pobladores de las veredas de Oroabajo y Barbacoas del Municipio de Sabanalarga, tras el proceso de reubicación del desarrollo de la represa de Hidroituango?



## **2. Justificación**

Este informe de investigación partió de la experiencia cercana de una de sus integrantes, debido a que es habitante del Municipio de Sabanalarga, por lo tanto, ha vivido de cerca el proceso de reasentamiento a causa de la construcción de la represa Hidroituango, en donde se ha podido observar los impactos psicosociales causados en las veredas Oroabajo y Babarcoas. Lo cual le ha permitido conocer el impacto psicosocial que les ha generado a la comunidad dicho reasentamiento, lo que ha posibilitado tener en cuenta la experiencia de la población, más que el mismo plan de gestión implementado por las Empresas Públicas de Medellín con respecto a las reubicaciones, lo que incluye, desde luego, compras de terrenos e indemnizaciones a los pobladores.

Por consiguiente, este ejercicio académico permitió realizar una reflexión para posibles abordajes que permitan prevenir dichos impactos, poniendo en primer lugar el impacto del desarrollo social que han experimentado los pobladores de estas veredas del municipio de Sabanalarga, por lo tanto, es importante tener en cuenta cómo ha sido la manera en que se han desenvuelto estas personas en su nuevo entorno, cómo han sido sus relaciones sociales, si han perdido sus costumbres o no, cómo les ha afectado ésta pérdida, y qué alternativas han encontrado para afrontar estas situaciones que ha generado el tener que pasar de la minería artesanal y la pesca, a la agricultura. Del mismo modo, se tiene en cuenta cuál ha sido el impacto psicológico que causa en la población la realización de esta obra y el verse expuestos al reasentamiento y cuáles fueron las emociones, los sentimientos y pensamientos que les generó, tanto al momento de enterarse de la construcción del proyecto, como el inicio de este y, finalmente, la ejecución de un plan de gestión para reubicar a las poblaciones afectadas.

También se busca reconocer qué estrategias de afrontamiento utilizaron estas poblaciones en dicha situación.

En consecuencia, lo que aportó a las investigadoras permite reconocer la identidad cultural, las tradiciones y costumbres de una población, además identificar cómo las comunidades al verse forzadas a dejar su lugar de origen, les ocasiona rupturas en las relaciones sociales e incluso puede

llegar a darse una pérdida de esa misma identidad y un desarraigo cultural que provocaría consecuencias en la adaptación a su nuevo entorno. Es por eso que es importante desde la psicología dar recomendaciones con respecto a los diferentes impactos que pueden estar ocasionando la construcción de estas obras y, más importante aún, que las empresas encargadas de las mismas tengan en cuenta que es fundamental involucrar profesionales en psicología para que ayuden a mitigar dichos impactos ocasionados por parte de los reasentamientos a la comunidad.

Para la psicología social comunitaria esta investigación aporta el comprender cómo los individuos se comportan en comunidad al verse expuestos a un proceso de reasentamiento. También saber qué emociones y conductas se modifican en este proceso y, además, cómo es su relación con el nuevo lugar de vivienda y las personas que son diferentes a la comunidad en la que se encontraban antes.

Finalmente, lo que este informe le aportó a la facultad de Psicología de la IUE es que haya más estudios de investigación psicosocial que permitan comprender el comportamiento de las personas tras ser víctimas de reasentamientos ocasionados por obra pública en diferentes proyectos de desarrollo y así generar conciencia en los nuevos psicólogos para que tengan en cuenta que el desarrollo social y económico de un país genera afectaciones en las diferentes dinámicas culturales y las costumbres de una comunidad.

### **3. Objetivos**

#### **3.1. Objetivo General**

Analizar el impacto psicosocial en pobladores de las veredas de Oroabajo y Barbacoas del Municipio de Sabanalarga, Antioquia, tras el proceso de reasentamiento en el desarrollo de la represa de Hidroituango.

#### **3.2. Objetivos Específicos**

- 1.Describir el estado de la cuestión del proceso de desarrollo de la represa de Hidroituango.
- 2.Indagar por la manera cómo los pobladores de Oroabajo y Barbacoas del municipio de Sabanalarga han vivido el proceso de reasentamiento
- 3.Establecer las consecuencias psicológicas y sociales del reasentamiento en los pobladores de las veredas de Oroabajo y Barbacoas del municipio de Sabanalarga, Antioquia.
- 4.Proponer algunas estrategias de intervención psicosocial que aporten a los procesos de reasentamiento.

## 4. Marco Referencial

### 4.1. Marco de antecedentes

Para efectos de la presente investigación se realizó una búsqueda de antecedentes en el ámbito internacional, nacional y local, los cuales dan cuenta de estudios que se han realizado en un período de tiempo reciente y se relacionan con el propósito de esta investigación.

Entre los antecedentes que fueron hallados en el ámbito internacional se pueden exponer los siguientes:

Takano (2018) en su investigación *“Reasentamiento por un megaproyecto de infraestructura en Lima, Perú. Un análisis desde la habitabilidad y las relaciones sociales”*. El cual tiene como énfasis centrarse en el reasentamiento causado por la construcción de un megaproyecto de transporte nombrado “Línea Amarilla”, ubicado en la ciudad de Lima, Perú. Takano aplicó en esta investigación una metodología de enfoque cualitativa y cuantitativa. Esta investigación tenía como objetivo medir las alteraciones que se presentan en los distintos lugares y viviendas afectadas, ya que la mayoría de la población optó por reasentarse en un complejo de vivienda llamado “Patio Unión”, situado a los alrededores del megaproyecto ya que los implicados no estuvieron de acuerdo con la monetización que les brindó el gobierno por sus viviendas lo que ocasionó que tuvieran que buscar otros medios de subsistencia económica, al igual que ocasionó un desarraigo de las familias y un desgaste en las relaciones sociales, por lo que la investigación concluye que las viviendas debieron haber sido más valoradas monetariamente y del mismo modo tener en cuenta el valor de las relaciones sociales. Esta investigación es pertinente porque permite conocer la importancia que le dan a los proyectos de desarrollo en la actualidad, dejando a un lado la importancia de las viviendas y la estabilidad tanto económica como social que tienen las familias antes de verse expuestas a un proceso de reasentamiento, en muchos casos este proceso no puede ser exitoso y pueden ocasionar inestabilidad y riesgos de empobrecimiento en las personas que lo vivencian.

Da Rocha (2016) en su estudio *“La multiterritorialización del conflicto de las hidroeléctricas: los reasentamientos como puntos de empoderamiento del movimiento de los afectados por represas”* pretende discutir los efectos que producen los impactos sociambientales en las poblaciones brasileñas que se encuentran en territorios aptos para la construcción de estos proyectos, destacando el desplazamiento forzoso de las poblaciones locales y el movimiento de afectados por represas del sector eléctrico brasileño. Su objetivo es indagar la influencia que tiene el movimiento de afectados por represas que hacen parte de los reasentamientos causados por la construcción de una central hidroeléctrica. Esta investigación se realizó desde una perspectiva cualitativa y cuantitativa teniendo en cuenta que los estudios cuantitativos se basan en una investigación realizada en la cuenca del Río Uruguay. El estudio concluye que, aunque haya movimientos de empoderamiento en los diferentes reasentamientos todavía hace falta que estos se tomen en cuenta por parte del gobierno desde un punto de vista social más amplio. Este estudio permitirá dar cuenta que los procesos de reasentamiento para las comunidades son muy diversos, que implican relaciones de poder y que están altamente relacionados con aspectos políticos.

Brites, Catullo (2016) en su investigación *“Represas y transformación socio-urbana: Un análisis comparativo de los proyectos hidroeléctricos de Salto Grande y Yacyretá”* orienta los procesos de relocalización de la población urbana a causa de la construcción de las represas hidroeléctricas Salto grande (Argentina- Uruguay) y Yacyretá (Paraguay- Argentina) ubicadas en las ciudades de Nueva generación y Posadas (Argentina) y Encarnación (Paraguay) analizando el cambio que se generaba en estas. El diseño de investigación es un estudio longitudinal de enfoque descriptivo y comparativo en relación a las ciudades estudiadas donde se realizó un estudio de artículos oficiales y sistematizados, además, trabajo de campo, entrevistas e informes de funcionarios, vecinos y desplazados. Lo que concluye esta investigación es que los procesos de reasentamientos a causa de los proyectos hidroeléctricos muestran un resultado poco esperado, es decir, que se vuelven complejos al presentarse en el ámbito social de una manera acelerada obteniendo como resultado cambios en la calidad de vida, modificaciones en los estilos de vida de las familias que estuvieron expuestas a vivir en una periferia urbana. Esta investigación posibilitó

comprender por qué los proyectos de desarrollo, especialmente en grandes sitios urbanos, ocasionan una problemática en las familias reasentadas, ya que esto tiene una implicación social y cultural que se verá afectada en dicho proceso de reasentamiento.

Pase, et al (2016) con su investigación “*O conflito social e político nas hidrelétricas da bacia do Uruguai*” realizada en la cuenca de Uruguay que se encuentra en el sur de Brasil, tiene como propósito indagar acerca de las motivaciones que tienen las personas afectadas por la construcción de hidroeléctricas para participar en movimientos relacionados contra estas mismas de una manera política, después de haberse llevado a cabo su reasentamiento. La metodología utilizada se basa en instrumentos cualitativos y cuantitativos desde un punto de vista empírico, como conclusión de la investigación se expone que el principal motivador para estar en contra de estos proyectos hidroeléctricos, después de encontrarse reasentados, es la solidaridad humana. Esta investigación ayudará a comprender que los reasentamientos ocasionan que las personas se reubiquen en lugares cerca de las hidroeléctricas para no desprenderse totalmente de su territorio, y cómo esto causa que se generen movimientos en contra de las hidroeléctricas ya que los pobladores se quedan sin tierras por causa de estos proyectos.

Pérez (2011) en su investigación “*Reflexiones sobre el proyecto hidroeléctrico el Diquís y sus impactos sociales en las comunidades de Terraba, buenos aires y ceibo*” tiene como objetivo contextualizar de manera histórica a las comunidades que se verán afectadas por este proyecto, específicamente en las tres comunidades de Terraba, Buenos Aires y Ceibo. Por lo cual la metodología estuvo basada en la recolección de información por medio de visitas y entrevistas. La investigación concluye que la empresa encargada de la construcción del proyecto hidroeléctrico Diquís deberá implementar una estrategia de gestión socioambiental que garantice la viabilidad de esta obra, dado que es inevitable ignorar las confrontaciones sociales que se van a estar generando por el impacto ocasionado, debido a la construcción de dicho proyecto hidroeléctrico.

De igual manera, se realizó una búsqueda acerca de los antecedentes nacionales y se encontraron los siguientes:

Álvarez (2017) en el artículo *“Urbanismo, reasentamiento de población y vivienda adecuada: Desafío para la defensa de los derechos humanos en los territorios”* tiene como propósito hacer una revisión acerca de las problemáticas que se encuentra en relación con el crecimiento urbano que se ha dado desmedidamente y sin planeaciones, y los reasentamientos en las poblaciones a causa de proyectos de desarrollo, y el papel que tiene la vivienda en dichos procesos. La población son los colombianos que alguna vez se hayan visto expuestos a reasentamientos por causa de la ejecución de proyectos tiene como enfoque los derechos humanos lo que permitirá la adopción de medidas que protejan y garanticen el cumplimiento de estos derechos en las personas que debido a estos procesos de desarrollo se encuentren en situaciones vulnerables. Como conclusión fundamental cabe resaltar los efectos negativos que causan los proyectos en las personas que se ven expuestas a procesos de reasentamiento y la poca garantía que estos tienen de volver a adquirir una vivienda adecuada. Este artículo permitió entender cómo los proyectos de desarrollo realizados en Colombia tienden, en algunos casos, a vulnerar los derechos humanos ya que el reasentamiento puede causar formas de vida inadecuadas en las personas que deben reasentarse.

Molina (2015) en su investigación *“Lecciones aprendidas en el reasentamiento involuntario por construcción de infraestructura en cinco ciudades, con enfoque en ddhh y estado social de derecho”* tiene como objetivo identificar y analizar las experiencias del RIT que aporten a debates acerca de la importancia de una política pública nacional, a partir de la metodología de estudio de caso que se da acerca de los procesos de reasentamiento involuntario que se realizó a causa de un mego proyecto urbano en los sistemas integrados de transporte en importantes ciudades de Colombia. Su enfoque está relacionado con los derechos humanos y el marco social de derecho. Como conclusión se puede resaltar que el estudio de caso permitirá generar buenas prácticas o alertas que sirvan para plantear lineamientos de política.

Viviescas (2014) en su investigación *“Caracterización de Impactos Ambientales y Sociales generados por la construcción de grandes centrales hidroeléctricas en el país”*. En la cual se estableció como propósito realizar una revisión de impactos sociales y ambientales, previstos y

generados por la construcción de centrales hidroeléctricas en Colombia. Para esto utilizó la revisión documental, procesamiento de la información y análisis de información como metodología. Los resultados obtenidos informan que las obras provocan implicaciones sociales por el desplazamiento, como también en la economía, y las dinámicas poblacionales, del mismo modo afecta en la parte ambiental de una manera irreversible con respecto a los ecosistemas. Este artículo muestra que el impacto social a causa de los grandes proyectos de desarrollo generan un fuerte traumatismo social en las diferentes comunidades que tienen que pasar por procesos de reasentamientos.

Osorio (s.f.) en su investigación *“La Consulta popular ante los impactos ambientales de la construcción de Proyectos Hidroeléctricos en Colombia. Estudio del Caso de la hidroeléctrica El Quimbo”* la cual toma como lugar de investigación la construcción de la hidroeléctrica “El Quimbo” tiene el propósito de hacer un análisis de los inconvenientes que se generaron en las comunidades que vivían en este lugar y que se vieron afectadas por la construcción de tal proyecto, como también las afectaciones ambientales, además, también se analizaron los efectos que se generaron por las decisiones judiciales frente a proyectos como la hidroeléctrica del Quimbo. Por lo tanto, concluye que las poblaciones que sean afectadas por estos proyectos tienen el derecho, desde el ámbito judicial, a generar consultas populares en las que se dé a conocer que se está de acuerdo o no con la realización de dicho proyecto.

Jara (2016) en su investigación *“Análisis del proceso de reasentamiento de familias en áreas de alto riesgo no mitigable. Estudio de caso: Sector Nueva Esperanza Localidad Rafael Uribe Uribe (2000- 2015)”* plantean como propósito analizar y realizar una aproximación a los procesos de reasentamiento como estrategia de gestión de riesgo, con el fin de garantizar el derecho a la vida de las familias que son afectadas por encontrarse en zonas poco aptas para vivir, específicamente quienes vivían en el sector Nueva Esperanza, en la localidad Manuel Uribe Uribe de Bogotá. La metodología utilizada se basa en un estudio de caso detallado y hacen uso de la revisión de la literatura por lo que concluye que este reasentamiento de las familias presentó aspectos tanto positivos como negativos al presentarse más de 1.000 familias para reasentar, sin



embargo, el acompañamiento que se les brindó desde la parte social y de una manera integral ocasionó que fuera más fácil el afrontamiento de esta situación.

Asimismo, se indagó acerca de antecedentes en el ámbito local y se encontraron los siguientes:

González (2011) con su estudio “*Procesos de reasentamiento y su impacto socioeconómico Proyecto Hidroeléctrico Porce II, Colombia*”. Realizada en Porce, Antioquia, tenía como objetivo medir los impactos que causó el proceso de reasentamiento en la población que se vio afectada por el proyecto de la central hidroeléctrica de Porce a través del tiempo, al igual que el medir los cambios socioeconómicos ocasionados en la población de Villanueva en comparación con la población El Brasil. Se utilizó una metodología de análisis comparativo acerca de la población reasentada y un grupo de control mediante un análisis cualitativo y cuantitativo que permitió evaluar variables tanto espaciales como sociodemográficas, económicas y de políticas-organizativas del mismo modo se realizó un análisis econométrico que permitió la valoración del impacto de las variables socioeconómicas de la población que fue reasentada a diferencia a la población que no fue reasentada. Como conclusión se puede señalar que el impacto del proyecto de la Central Hidroeléctrica de Porce arroja señales positivas sobre factores de éxito acerca de los procesos de reasentamiento. Este estudio permitirá conocer el proceso que llevan los reasentamientos por causa de proyectos a lo largo de la historia y que, aunque este estudio arrojó señales de éxito, también se evidencia que estos procesos de reasentamientos en las poblaciones no siempre son exitosos.

Muñoz (2015) en su artículo “*Formas de violencia en proyectos hídricos el caso de la central hidroeléctrica Porce III en Antioquia – Colombia*”, tiene como propósito analizar las formas de violencia que se presentan a raíz de los reasentamientos ocasionados por parte de los discursos y prácticas de las empresas para la construcción de la central hidroeléctrica de Porce III. Utilizaron una metodología de estudio de caso mediante la recolección de datos de forma empírica proveniente de las narraciones de la población afectada por causa de la central hidroeléctrica. Como conclusión este artículo buscaba indagar acerca de algunas formas de violencia en los casos

estudiados, al igual que en los procesos de reasentamiento. Sin embargo, este estudio no pretende identificar todas las formas de violencia ni las formas de acción o para evitar contrarrestarla. Este artículo permitirá entender que un plan de reasentamiento debe ser creado tanto por la empresa que va a intervenir en la construcción de hidroeléctricas como por la población o comunidad que va a ser afectada. Esta investigación muestra algunas de las declaraciones de personas que fueron reasentadas y su inconformidad con respecto a esta.

Zuluaga (2018) en su investigación *“La construcción de lugar en un contexto de reasentamiento involuntario El caso de El Peñol, 40 años después del traslado”* tiene como propósito comprender el reasentamiento involuntario por proyectos de desarrollo que generan una ruptura importante en las relaciones de las personas con el lugar, sus dimensiones afectivas e identitarias, esto se entenderá a través del caso del Peñol y sus pobladores. Esta investigación tiene un enfoque fenomenológico como consecuencia de que los habitantes aún no han logrado construir el lugar donde todos forman parte. Como resultados y conclusión se puede resaltar que el apego que sienten los pobladores a su lugar de vivienda puede implicar significados ya sea positivos o negativos. Además, se resalta la importancia de la tradición y la memoria en la construcción del lugar. Esta investigación da a conocer la importancia de tener en cuenta las emociones en las personas cuando se realizan los procesos de reasentamiento.

Torres (2013) en su investigación *“Análisis de nuevas dinámicas territoriales por proyectos de infraestructura y su influencia en la generación de conflictos socio ambientales. Caso de estudio: Hidroituango”*. Tiene como objetivo indagar cómo los cambios que se han dado en el suelo por causa de la realización de las obras han generado un conflicto socio ambiental, la metodología implementada en esta investigación fue el enfoque cualitativo debido a que permite analizar y entender la perspectiva de la población en un contexto dado, este acercamiento se realizó de forma indirecta con algunos casos y de forma indirecta con otros, las poblaciones estudiadas fueron Ituango, Briceño, San Andrés de Cuerquia, Valdivia, Toledo, Sabanalarga, Liborina, Olaya, Santa de Antioquia, Yarumal, Buriticá. Como conclusión se resalta que las comunidades ni las autoridades de los municipios del área muestran preparación para llevar a cabo las dinámicas

territoriales que se dan a partir del proyecto hidroeléctrico. Esta investigación permitirá aportar en la comprensión de los efectos que pueden causar los procesos de reasentamiento en la población expuesta, como lo son el estrés al tener que salir de sus viviendas y tenerse que enfrentar a otros lugares diferentes a su entorno.

Duque (2015) en su investigación *“Los significados del Reasentamiento Involuntario para los pobladores trasladados en los proyectos de desarrollo urbano: Metroplús y Conexión Vial Aburrá - Río Cauca 2005 – 2015”*. Tenía como propósito explorar acerca de la de la experiencia de los pobladores de la ciudad de Medellín con el desarrollo de proyectos a causa del reasentamiento involuntario que se produjo por la construcción de estas obras. La metodología implementada en esta investigación está diseñada con un enfoque metodológico de corte descriptivo, además de esto se realizó un estudio de caso, entrevistas y una valoración acerca de los hechos relevantes para los pobladores acerca de su experiencia con el proceso de reasentamiento. Como conclusión resaltan que los entes gubernamentales deberían no solo enfocarse en el desarrollo económico sino también en los impactos sociales y culturales que pueden generar en la población que se ve expuesta a un proceso de reasentamiento. Del mismo modo es importante resaltar que esta investigación, permitirá conocer qué sentimientos y emociones causa este proceso en las personas, también ayudará en cuanto a la contextualización de lo que es el reasentamiento y desde qué época es aplicado.

Muñoz (2018) en el trabajo *“El estudio de impacto ambiental como elemento de construcción de realidad. El caso de la central hidroeléctrica Porce III”*. Tiene como objetivo indagar acerca del impacto ambiental que se generó a raíz de la central Hidroeléctrica construida en Porce-Colombia en relación los efectos sociales que esto ocasionó. Tiene como metodología el enfoque de tipo cualitativo que se desarrolló a través de un trabajo etnográfico con las familias y mineros que fueron impactados por el proyecto de la central hidroeléctrica de Porce III, se analizó además documentación de la empresa encargada de realizar la construcción, los consultores y la normativa que se aplicó al proceso de reasentamiento. Se pudo concluir que otros contextos con un mayor nivel de democracia podrían ayudar a regular la interacción que se da entre la comunidad,

la empresa y el estado para una forma de una adecuada apropiación territorial. Este trabajo permite dar a conocer algunas de las obligaciones que deben tener las empresas creadoras de las hidroeléctricas con las comunidades que son reasentadas, como por ejemplo el mantener un monitoreo o vigilancia con el fin de saber si éstas si están siendo adaptadas a sus nuevos hogares, que existan mediadores entre comunidades y empresa con el fin de dar a conocer sus inconformidades y decisiones. También se puede observar algo del impacto que se puede generar en estas comunidades con respecto a la construcción de nuevas realidades y al cambio estructural directo en el que se vive.

Muñoz (2017) en su artículo *“Las técnicas de la “gestión social” de poblaciones impactadas por proyectos hidroeléctricos como instrumento de gobierno”* Tiene como objetivo analizar las prácticas y técnicas de la gestión social en la construcción de proyectos hidroeléctricos como plan de gobierno para establecer las condiciones adecuadas debido a la expansión del lugar. la investigación se realizó con las poblaciones impactadas por el proyecto hidroeléctrico número III de Porce Antioquia. La información empírica fue recolectada en el año 2014, por medio de una metodología de trabajo etnográfico, el cual concluye en la promoción de que la población participe activamente en las actividades planteadas por el gobierno con respecto a la autogestión y la autosostenibilidad con el fin de generar la nueva sostenibilidad. Por tanto, se plantea la importancia del plan de gestión social aplicado al reasentamiento que se hizo, al haber comenzado el desarrollo de la hidroeléctrica.

Tarazona (2016) en su investigación *“Causas y consecuencias socioeconómicas en el municipio del Peñol durante el desarrollo hidroeléctrico del Peñol-Guatapé entre 1960-1978”*. El objetivo que se plantea es el entender cómo desde las instituciones oficiales y del sector privado ingenieron estrategias de acción y de incidencia para las comunidades con el fin de mejorar y sostener el enorme gasto de energía de la población nacional y Antioqueña en el siglo XX, lo que involucra la construcción de la represa de Guatapé. La metodología utilizada se basa en el acopio y sistematización de manuscritos procedentes de diferentes archivos y espacios donde se almacenan documentos, también recolectó información cuantitativa y escrita por medio de fuentes orales. Por

tanto, se concluye que el proyecto hidroeléctrico de Guatapé se construyó para cubrir las demandas energéticas de Antioquia y el país, también que los cambios en el estilo y calidad de vida de la población se presentó de forma drástica, dado que se encontraban con una población poco dispuesta al cambio, y a generar desplazamientos de donde ya tenían sus vidas construidas. El artículo nos da a conocer un poco acerca de los cambios culturales que se dieron en Guatapé a causa de la hidroeléctrica que se construyó hace varias décadas, además refleja que gracias a las inconformidades que se presentaban en los habitantes de este municipio, se pudieron establecer varias leyes para el beneficio de las poblaciones afectadas.

Mejía (2018) en su trabajo de investigación “*Impactos sociales y el tamaño óptimo de los megaproyectos hidroeléctricos*”. Tiene como objetivo mostrar la evidencia de los costos que no son tenidos en cuenta por las empresas generadoras de proyectos, los cuales tienen que ser asumidos por las comunidades que son afectadas y el medio ambiente que pierde su espacio natural, todo esto, a causa de la construcción de las obras. Por lo tanto, se hace un análisis de la distribución de los costos que se usa en este tipo de proyectos, y también que hay una correlación entre tamaño de la planta y la cantidad de comunidades afectadas, también se analiza la compensación social que se le asigna a las diferentes poblaciones que son reasentadas a causa de la realización del proyecto hidroeléctrico. La investigación concluye que la desestabilización ambiental y el uso extenso de las tierras, provocan un alto costo social y decaída económica que hace que este tipo de proyectos no sean viables.

Franco (2014) en su propuesta de investigación “*El reasentamiento involuntario a raíz de la actividad minera y su efecto en las transformaciones socio-espaciales en el corregimiento de providencia-Antioquia*”. La cual fue realizada en el municipio de San Roque específicamente en el corregimiento de Provincia Antioquia, el cual tiene como propósito llevar a cabo un reasentamiento de manera exitosa aplicando la norma de desempeño PS5 creada por el banco mundial, ya que en Colombia no existe una política nacional de reasentamiento. Las metodologías que utiliza son los libros e informes y un poco de trabajo de campo y concluye dando a conocer que es complicado la aplicación de la norma de desempeño PS5 para reasentamientos dado que las

empresas no se encuentran capacitadas y los empleados no tienen los conocimientos con relación a estos instrumentos. Este artículo da a conocer las definiciones de reasentamiento, también que el reasentamiento puede ser parcial, o completo, temporal o permanente, también permitirá aportar en las definiciones de lo que es un reasentamiento por obra pública, por violencia o por desastre natural.

#### **4.2. Marco teórico**

Para la realización del siguiente proyecto de investigación se ha constituido un marco conceptual, que tiene como categorías principales el reasentamiento y los tipos de reasentamiento existentes, al igual que el impacto que este genera ya sea desde una perspectiva económica, política, social o cultural. De igual manera se tiene como referencia en el marco teórico, la psicología social comunitaria. Así mismo se abordará el marco legal que da cuenta de las leyes o decretos en los que se basan las políticas de reasentamiento al momento de realizarse proyectos de desarrollo. Finalmente se expondrá el marco contextual que da cuenta de la historia y lo que consiste el megaproyecto de Hidroituango, como también la descripción de Sabanalarga, lugar específico que ha sufrido el impacto por la construcción de esta obra, en la cual se basa este trabajo de investigación.

#### **4.3. Marco conceptual**

Dentro del marco conceptual se tuvieron en cuenta las siguientes categorías:

##### **4.3.1. Reasentamiento**

En la revista ERES (s.f.) Se define al reasentamiento como el medio por el cual se puede prevenir, atenuar y ayudar a las personas que se ven expuestas a impactos negativos a causa de desplazamientos y convertir esto en una oportunidad de crecimiento y desarrollo.

El reasentamiento es un proceso planificado que busca mejorar o, al menos, restaurar de manera sostenible las condiciones socioeconómicas y el nivel de vida de las poblaciones desplazadas, sin afectar negativamente a las comunidades de origen que quedan y a las poblaciones receptoras (ERES, s.f., p.1)

Así mismo es importante resaltar que según ERES (s.f.) El reasentamiento también es considerado como un proceso multidimensional que involucra aspectos, sociales, culturales, legales, políticos y económicos, del mismo modo todas estas dimensiones deberán ser apropiadamente abordadas para un buen proceso de reasentamiento.

Del mismo modo, Duque (2015) define el reasentamiento como un momento de desposesión y pérdida, donde la comunidad se ve expuesta al desarraigo de su territorio, hogar, servicios públicos al igual que la forma que producen sus tierras o cultivos como medio de sustento familiar, que permiten el intercambio y comercio que les posibilitan los ingresos económicos que generan recursos básicos, del mismo modo hay un cambio en los vínculos familiares y sociales, ya que el desarraigo del territorio genera la pérdida de las costumbres como también la opción de volver a recuperarlas, dado que no se puede volver al lugar de origen. “El reasentamiento debe ir de la mano de políticas públicas de vivienda, de empleo, de educación, de seguridad, entre otras” (Duque, 2015, p.54). Lo citado anteriormente reafirma la necesidad de que los reasentamientos cuenten con el acompañamiento de un plan de acción que vigile el cumplimiento de los acuerdos generados por las políticas acordadas.

Así mismo Franco (2014) Expone que el concepto de reasentamiento es un proceso que se da por medio de una reubicación planificada que implica un análisis de las variables tanto físicas, económicas, culturales, jurídicas y sociales con el fin de realizar un plan de gestión social que permita brindar las garantías suficientes para el bienestar y el desarrollo económico de las comunidades, al momento de llevar a cabo el proceso de reasentamiento a causa de un proyecto, teniendo en cuenta que este mismo proceso implica un quiebre en los lazos sociales, la identidad de la comunidad y lo relacionado a la cultura.

#### 4.3.2. Tipos de reasentamiento

Si bien al hablar del término reasentamiento es importante tener en cuenta que existen diferentes tipos de reasentamiento como lo son: Reasentamiento involuntario, reasentamiento por catástrofe natural, reasentamiento a causa de la violencia y reasentamiento por obra pública debido a proyectos de desarrollo. La presente investigación tomará en cuenta el reasentamiento generado por obra pública.

Según Franco (2014) toma como base lo que expone el Banco Asiático de Desarrollo con respecto al término de reasentamiento involuntario, explicando que tal tipo de reasentamiento se presenta cuando la comunidad pasa de un lugar a otro sin derecho a negarse a la acción de entregar sus tierras al estado, lo que se denomina en primer lugar como una expropiación de bienes y en segundo lugar como una negociación para adquirir las tierras con un intercambio económico por parte del estado a las familias.

Es así como, el reasentamiento es involuntario cuando primero, las personas o la comunidad afectada, no tienen derecho a negarse a la adquisición de tierras por parte del Estado y/o segundo, debido a las restricciones sobre el uso de la tierra que dan como resultado el desplazamiento físico o económico (Franco, 2014, p.20).

Por lo anterior, se puede deducir que, el tipo de reasentamiento que se genera a partir de un proyecto por obra pública puede convertirse automáticamente en un reasentamiento involuntario, dado que las personas no tienen otra opción más que entregar sus tierras sea por un intercambio económico o porque son expropiados de sus hogares de manera forzosa, sin la posibilidad de decidir.

El mismo autor sugiere un tipo de reasentamiento que se genera por desastres naturales o alto riesgo, es decir que se presenta cuando la población se encuentran en territorios que son tierras inestables o están cerca de una montaña que está en riesgo ecológico, cerca de ríos o quebradas que frecuentemente están propicios a desbordarse o inundarse y esto genera que la población se ve



expuesta a un proceso de reasentamiento para evitar posibles catástrofes, del mismo modo cuando ocurre un desastre natural a causa de un incendio forestal o por otra circunstancia, se toman las mismas medidas de reasentamiento para prevenir cualquier posible daño a la población (Franco, 2014).

También propone otro tipo de reasentamiento que se da por violencia o desplazamiento forzoso, del mismo modo argumenta unas alternativas de solución según el tipo de circunstancia al que población se vea expuesta, como primera instancia plantea como una solución el volver al lugar de origen siempre y cuando las situación de seguridad lo haga posible, como segunda opción acogerse a la ley de víctimas ya sea en su propio territorio o en la ciudad, por último a través de la generación de un plan de gestión, las personas podrán reasentarse en otro lugar que les propicie la seguridad que no se brindaba en su territorio (Franco, 2014).

Por otro lado, Molina (2015) argumenta que el reasentamiento por obra pública genera una planeación más estructurada porque brinda un acompañamiento y propone la ejecución de un plan de gestión al momento de tener que reasentar la población dado que se analiza e identifica las necesidades que presentan las personas para brindarles así un manejo del impacto ocasionado, es importante tener en cuenta que este tipo de reasentamiento tiene un control preventivo a diferencia de los anteriores.

Para finalizar, cabe destacar que existen dos términos relacionados con el reasentamiento, tales como, reubicación, que según Muñoz (2017) se define como el momento en que una población se radica en un lugar que cuenta con las condiciones y rasgos semejantes al lugar en el que se encontraban anteriormente.

El mismo autor plantea que la relocalización puede definirse como el cambio del núcleo familiar del lugar de impacto por la obra a otro más cercano que no está siendo impactado directamente por el proyecto (Muñoz, 2017).

#### 4.3.3. Plan de reasentamiento

Franco (2014) da a conocer que un plan de reasentamiento tiene en cuenta las siguientes variables: La población que va a ser reasentada, cuáles son sus costumbres y aspecto culturales, como es su calidad de vida y que tan vulnerable se encuentra, del mismo modo el saber que tanto depende del medio ambiente que lo rodea, es decir que tanto depende de la agricultura, qué necesidades básicas se encuentran o no satisfechas y además que tanto uso hacen del entorno social. Es importante tener en cuenta que en el momento de aplicar un plan de reasentamiento se debe generar un acompañamiento constante que ayude a disminuir los impactos psicológicos y culturales en el momento de adaptarse nuevamente a otro lugar, de igual manera el acompañamiento se debe brindar de una manera colectiva, evitando a toda costa que esto sea un proceso sólo carácter individual, todo esto se da con el fin de propiciar la reconstrucción de los lazos sociales debilitados por la construcción de estas obras.

#### 4.3.4. Impacto psicosocial

Al exponer a las comunidades a un proceso de reasentamiento genera en estos el desprendimiento de sus tierras y su hogar para ser reubicados en otras zonas, el reasentamiento por obra pública provoca que las personas tengan que ser reasentadas en otros lugares, a causa de proyectos en desarrollo, esto hace que las comunidades se vean expuestas a diferentes tipos de impactos tales como:

El reasentamiento genera un impacto económico en las comunidades, ya que ocasiona dinámicas distintas en la población reasentada, también se ven expuestos a cambios drásticos en su economía dado que deben comenzar nuevamente de cero en lugar o contexto diferente al que estaban acostumbrados.

(...) La concepción del desarrollo particularmente apuntando hacia del crecimiento económico y el progreso, ignora las necesidades de las comunidades y en muchos casos los deja en peores condiciones de vida, “existe hoy en día consenso sobre el hecho de que el reasentamiento involuntario de poblaciones constituye uno de los impactos negativos más severos que produce el desarrollo” (Duque, 2015, p.77-78).

Por lo anterior se puede inferir que el reasentamiento genera un impacto negativo en las familias que se ven afectadas por estos procesos ya que sus dinámicas económicas y de sustento deben acoplarse al nuevo contexto que se les brinda, sin embargo quienes se benefician son las empresas encargadas tales como las instituciones financieras de índole internacional y nacional como las entidades gubernamentales o constructoras encargadas del proyecto, dado que su economía incrementa notablemente debido proyectos hidroeléctricos que generan cambios en el territorio.

Sin embargo, con lo referido anteriormente cabe destacar que existen mecanismos que generan planes para contribuir económicamente a la población. “(...) La expresión más visible de este intercambio meramente económico es el mecanismo de compensación directa, medida de compensación contemplada en el Plan de Gestión Social, que desplaza a las personas a cambio de un monto económico (...)” (Muñoz, 2015, p. 69). El plan de gestión social es un medio de conciliación que permite la adecuada regulación entre el estado, la empresa y la población afectada.

Por otro lado, el impacto cultural ocasiona que las personas que se ven expuestas a un proceso de reasentamiento tienen que verse sometidas a un desarraigo de su cultura y sus costumbres y a la pérdida de su identidad.

Según Duque (2015) cuando las personas se enteran que su hogar es solicitado para la realización de un proyecto a causa de una obra pública, genera en esta comunidad sentimientos de angustia ocasionados por no saber qué sucederá en su futuro y el simple hecho de pensar que deberán trasladarse, representa la pérdida de su historia, lo que tienen planeado para su futuro, como sus sueños, metas y propósitos, además significa la pérdida de su vivienda desde una

perspectiva tanto material como simbólica ya que aquí se impregnan todos los momentos, recuerdos y vivencias compartidas en familia.

Retomando el impacto que el reasentamiento ocasiona a nivel cultural se da a conocer que existen fenómenos multidimensionales que:

En el marco de los denominados proyectos hidroeléctricos de desarrollo, los reasentamientos urbanos constituyen un fenómeno complejo de efectos multidimensionales. Son multidimensionales porque afectan desde la transformación urbana más general, pasando por la alteración de los patrones de ocupación del espacio, hasta los cambios en los estilos de vida y las estrategias reproductivas de los desplazados (Brites y Catullo, 2016, p. 2).

Esto quiere decir que el impacto que se genera va desde lo más amplio hasta lo más mínimo lo que significa que interfiere tanto en el propio sujeto como en lo que lo rodea; su forma de vida, sus pensamientos, la manera en la que se desenvuelve en su entorno y la forma en la cual consigue el sustento para sí mismo o su familia.

Según Duque (2015) el impacto psicológico que reciben los individuos que son víctimas de un proceso de reasentamiento reflejan un gran número de emociones a causa de dos situaciones: La primera está relacionada al momento en el que se les informa del reasentamiento y la segunda situación tiene que ver cuando se lleva a cabo la evacuación de la vivienda, ambos procesos generan emociones diferentes, dado que cuando se les da a conocer en qué consiste el proyecto y que implicaciones conlleva este proceso de gestión social lo que les produce oscila entre tristeza y alegría, enojo y aceptación, por el contrario al instante de la entrega de la vivienda se originan sentimientos de pérdida, desconcierto, desasosiego y la negación como el sentimiento más prevalente, teniendo en cuenta que la vivienda es un recurso más simbólico que material, al igual que el temor que sienten al no saber qué pasará en un futuro con sus vidas después de este proceso.

Por consiguiente, al realizarse cualquier tipo de reasentamiento se genera también un impacto político el cual desde:

El objetivo general del reasentamiento, según la Política, debe ser mejorar los estándares de vida, la seguridad física, la capacidad productiva y los niveles de ingreso de toda la población afectada o, al menos, restaurar estas variables a los niveles anteriores en un periodo razonable de tiempo. Por tanto, el enfoque no es sólo de compensación financiera, sino también una evaluación económica que considere costes sociales como la disrupción de los patrones ocupacionales y la pérdida de empleo (González, 2011, p.4).

Como se mencionó anteriormente esta información plantea que a partir de un marco político se busca el cumplimiento de estas cuatro variables, para que las personas que hacen parte de un proceso de reasentamiento obtengan garantías con respecto a una adecuada calidad de vida, como lo es las negociaciones económicas que se hacen para que las personas no queden sin hogar y sin cómo adquirir otra vivienda.

Para finalizar con los tipos de impactos es fundamental hablar del impacto social, Según Zuluaga (2018) demuestra que a pesar del tiempo que transcurre desde que se generan los reasentamiento a causa de un proyecto hidroeléctrico el impacto que se genera en las personas que son víctimas de estos procesos continúa siendo tan negativo como lo fue desde el primer momento, por lo tanto se presenta insatisfacción en las nuevas viviendas y en contexto en cual desenvuelven ya que por el traslado ocasionado a las personas les cuesta adaptarse a este nuevo entorno y del mismo modo se pierde la identidad del lugar.

Así mismo Duque (2015) hace alusión a que la propiedad privada produce en la población un alto grado de seguridad puesto que en estas viviendas han invertido tanto sus ahorros como su tiempo, volviéndose inesperado el hecho de tener que abandonar lo que con tanto esfuerzo construyeron a causas de la construcción de una obra pública, lo que les ocasiona angustia, preocupación e incertidumbre con lo que pueda suceder en un futuro.

#### 4.3.5. Marco teórico: Enfoque psicosocial

La presente investigación tendrá un enfoque psicosocial con énfasis en la psicología social y psicología social comunitaria, por lo tanto, se hará la descripción de lo que consiste ambos términos.

Es importante tener en cuenta la definición de qué es lo psicosocial y por lo que se fundamenta, para esto, Duque (2014) en su libro *“perspectivas teóricas de lo psicosocial”* propone que lo psicosocial desde esta misma palabra hace alusión al comportamiento desde un contexto social, por consiguiente, se encarga o hace referencia del estudio de los individuos desde un ámbito social y por tanto, se fundamenta a partir de tres perspectivas; la perspectiva psicológica o psicología social, la perspectiva sociológica, y la perspectiva crítica que toma en cuenta lo comunitario.

Seidmann (s.f.) plantea que la psicología social se define por cuatro variables las cuales son la interdependencia, las distintas formas de actuar de los seres humanos al momento de interactuar con otros, y la influencia que estos otros pueden ocasionar en el ser humano que conlleva a la modificación de las propias conductas o costumbres. Así mismo la psicología social plantea un análisis desde la perspectiva de los fenómenos sociales colectivos, en vez de una perspectiva individual, señalando que dichos fenómenos se vinculan con la conducta del individuo ya sea desde un ámbito más amplio o por lo contrario más reducido. “La psicología social aborda la experiencia subjetiva de las personas, tal como se construye en la interacción social. Las personas intentan explicar sus experiencias de vida, atribuyendo significados intersubjetivamente a las circunstancias vividas” (...) (Seidmann, s.f., p.5). De este modo se puede percibir que en el ser humano es necesaria la interacción con el otro ya que la mayoría de las conductas son aprendidas y adquiridas por medio de la observación y la transmisión de saberes, es decir el hombre aprende a partir tanto de sus experiencias como de los significados que permiten que construyan su propia identidad.

En relación con lo anterior Seidmann (s.f.) también define a la psicología social como una rama de las ciencias sociales que tiene como propósito explicar, cómo la sociedad influye en la conducta de individuo, teniendo en cuenta como este percibe e interpreta el mundo a partir de los procesos mentales superiores, además lo que genera motivación para llevar a cabo diferentes acciones en relación con beneficio propio. Este autor resalta dos conceptos básicos que están relacionados entre sí como lo es la sociedad y el individuo que son el resultado de un ambiente en sociedad, este ambiente está relacionado con todos los constructos socialmente impuestos tales como las organizaciones, los roles, las normas y los grupos, al igual que el comportamiento social.

Según Montero (1984) la psicología social comunitaria es una rama propiamente de la psicología que tiene como objeto de estudio los procesos psicosociales que generan que las personas pueden construir, impulsar, promover, el control y el poder en su contexto tanto personal como colectivo y así puedan generarse alternativas para la solución de las dificultades que los indisponen y así generar soluciones que transforman y modifican la estructura social.

Wiesenfeld (2014) da a conocer a la psicología social comunitaria como la encargada de entender y analizar las comunidades que se encuentran en situaciones de alta vulnerabilidad tanto económica como social, por lo que busca comprender e influir desde estas falencias, de este modo procura transformar las habilidades de los individuos y comunidades en función de que haya un ambiente que se encuentre ligado a unas mejores circunstancias de justicia y equidad.

#### **4.4. Marco legal**

En este informe investigativo se abordaron los marcos legales que cubren las políticas de reasentamiento desde una perspectiva internacional, nacional y local.

#### 4.4.1. Marco legal Internacional

Desde el marco normativo internacional, Zambrano, Silva, Rojas, e Isaza (2005) plantean que las Naciones Unidas tienen como consagración el cumplimiento de los Derechos Humanos en donde se expone lo siguiente: En el numeral 6 afirma que todo individuo estará protegido a todo proceso de reasentamiento impuesto por el estado, que haga que la persona se distancie de su vivienda o de su entorno recurrente. Así mismo no es permitido desde las normativas internacionales, los reasentamientos impuestos en cuestión de proyectos de construcción en procesos de desarrollo que no están argumentados sobre la utilidad pública superior. De igual manera en el numeral 7 presenta que se tendrán que acoger disposiciones que permitan informar a las personas que tienen que ser reasentadas en un futuro sobre los motivos y los procedimientos de su relocalización y la compensación económica que se recibirá por la venta o expropiación de sus viviendas.

De igual manera Zambrano (2015) hace alusión a que en la Convención de San José de Costa Rica de la Organización de Estados Americanos en su Artículo 21, se presenta que todo individuo tiene como derecho el poder utilizar y disfrutar su propiedad, ya que ningún sujeto puede ser expropiado de sus propiedades o pertenencias, existiendo una excepción a la regla para aquellas personas que sean remuneradas económicamente de una manera equitativa.

Así mismo, el manual de operaciones del Banco mundial y sus políticas operacionales (OP) (2001) expone que si no se detienen los procesos de reasentamientos involuntarios que están relacionados con los procesos de proyectos en crecimiento esto genera grandes dificultades en el contexto económico, social y ambiental ya que los medios de producción disminuyen sus progresos y la población afectada se ve expuesta a situaciones de empobrecimiento dado que sus medios de subsistencia se pierden por causa del proyecto de desarrollo, así mismo si el entorno al cual se trasladan no tienen los mismos medios de cultivo o características similares a donde vivían generará en ellos una competencia por los recursos, rompiendo así todo lazo de relación social ocasionando que la convivencia en comunidad se vea afectada, el reasentamiento genera también en la población



la pérdida de la identidad y de las costumbres. Lo que busca la política operacional es mitigar los riesgos de destrucción económica para las familias reasentadas.

Por consiguiente, Molina (2015) presenta que el Banco Mundial tiene tres objetivos claros, el primero de ellos es impedir o disminuir todo proceso que tenga que ver con reasentar a la población, segundo cuando esta situación ocurre de una imprevista se deberá ejecutar por medio de un proyecto de desarrollo y finalmente reponer los niveles de ingreso de la población. Con esto se busca generar las políticas necesarias para garantizar el bienestar de la población, el Banco Mundial propone generar un marco de política y un plan de reasentamiento que cuente con las medidas necesarias para garantizar que las personas cuenten con la información necesaria para reconocer las opciones y derechos relacionados que tienen los individuos que se van a ver expuestos a un proceso de reasentamiento, también se busca tener opciones de lugares diferentes para reasentar la población, asistir a la población durante el traslado a su nuevo contexto, proporcionarles una vivienda en caso de que los individuos tengan que trasladarse a otro lugar, indemnizar de una manera rápida a la comunidad en caso de pérdida de la propiedad, brindar el apoyo a lo población después del reasentamiento.

#### **4.4.2. Marco Legal Nacional**

En el marco constitucional de Colombia según Zambrano (2015) expedido en 1991 se consolidó la constitución política tomando como base los fundamentos internacionales y las necesidades de Colombia expresando que el mismo es un Estado Social de Derecho que tiene como primacía el interés general por encima del particular, al igual que el respeto hacia los bienes privados de los individuos, reconociendo la igualdad y los derechos individuales tanto civiles como políticos y colectivos relacionados con lo económico, social y cultural.

González (2011) explica que en 1987 fue creado el Comité Ambiental del Sector Eléctrico (CASEC), por parte de las instituciones gubernamentales y de las empresas eléctricas con la finalidad de generar políticas y normas que estuvieran relacionadas con los procesos ambientales

en el sector eléctrico. En 1991 el CASEC aprobó la política de reasentamiento de la población a causa de los desplazamientos ocasionados por los proyectos de desarrollo en el sector eléctrico colombiano.

Así mismo según Zambrano (2015) expone la existencia de algunos artículos relacionados con las políticas del plan de reasentamiento como lo es el Artículo 51 de la Constitución Nacional (C.N) donde se expresa que todos los Colombianos tienen como derecho fundamental el poseer un lugar de vivienda digna, al igual que el Artículo 9 C.N Tiene como fin velar por el cumplimiento de estos derechos, así que el Estado tendrá que responder patrimonialmente ante cualquier daño antijurídico ocasionado por la labor o desentendimiento de las autoridades públicas. En Colombia existe un término que se denomina enajenación voluntaria y es el medio por el cual la empresa o estado que esté interesada en un territorio impulsará un proceso de la adquisición del predio por medio de negociaciones con el propietario explicándole que la propiedad es requerida por el desarrollo de una obra pública, este proceso se debe dar por medio de un Juez, exponiendo que la propiedad tendrá un valor comercial definido por parte de entidades especializadas o peritos en relación a los procesos declarados por el Decreto 1420 de 1998.

Por otro lado Zambrano (2015) da a conocer que en casos de ejecución de proyectos de infraestructura la Ley 99 de 1993 propone que se debe realizar un estudio de impacto ambiental, este estudio deberá realizar un informe sobre el lugar donde se realizará el proyecto y las consecuencias económicas que puede ocasionar en la población, deberá contener además planes de prevención y mitigación de los daños que puede darse por la construcción del proyecto, al igual que se deberá compensar los impactos mediante el plan de manejo ambiental de la obra pública.

#### **4.4.3. Marco legal Local (Hidroituango)**

El proyecto Hidroeléctrico de Ituango según Social and environmental review summary (ESRS) (2016) retomaron las políticas expuestas en el marco Nacional, ya que están relacionadas con las políticas nacionales y ambientales, EPM es la empresa encargada del proyecto de

Hidroituango donde se implementó un plan de gestión social, el cual sirve para estar al pendiente de las familias que se encuentran en un proceso de reasentamiento por causa de la obra pública. Por ende, este proyecto de gestión social tiene varios objetivos tales como: Se compensará económicamente a las familias que están siendo parte del proceso de reasentamiento a causa del proyecto de desarrollo, al igual que se deberán cerciorar que las familias cuenten con las condiciones económicas adecuadas después del desplazamiento y el acompañar a las familias en la construcción y fortalecimiento de sus lazos sociales. EPM realizó un Manual de Valores Unitarios relacionados con la valoración económica que tienen las viviendas de los pobladores que van a ser reasentados, donde evalúan la vivienda, el terreno como lo son el uso del suelo y los cultivos, este manual se genera a partir de respetar lo planteado en la Ley 56 de 1981 y de su Decreto Reglamentario 202440.

Gómez y Granada (2014) ponen en evidencia cuales son los principales socios de dicho proyecto, estos son el Departamento de Antioquia y las empresas públicas de Medellín, los cuales son los encargados de llevar a cabo el proyecto de Hidroituango, estas entidades deberán de encargarse según lo acordado en la ley de compensar económicamente a los municipios afectados por la obra. Del mismo modo la Ley 56 de 1981 exige a estas entidades proporcionarles a las personas soluciones rápidas en cuestiones de su vivienda y los servicios que estos mismos soliciten.

#### **4.5. Marco contextual**

El presente proyecto de investigación se localiza en lo que es el desarrollo del proyecto hidroenergetico catalogado como Hidroituango específicamente en lo relacionado con el municipio de Sabanalarga.

##### **4.5.1 Hidroituango**

A partir del análisis de Torres (2013) en el cual describe que el río Cauca nace en el macizo colombiano junto al páramo Sotaró en el departamento del Cauca y desemboca en el río Magdalena

por el municipio de Pinillos en el departamento de Bolívar. Su longitud es de 1350 km representando el 5 % del área de Colombia, recorre cinco departamentos del país; Antioquia, sucre, Córdoba, Bolívar y Caldas por lo tanto favorece a 183 municipios. El río Cauca ha sido un factor de suma importancia para el desarrollo y trabajo de las poblaciones que viven a sus alrededores en toda la región, puesto que prima alrededor de este la industria azucarera, gran parte de las zonas cafeteras, un amplio sector minero e industria manufacturera. Dicha población que se encuentra ubicada a sus alrededores pertenece a departamentos como Antioquia, el Eje Cafetero y el Valle del Cauca, es por eso que se encuentra un alto potencial hidroenergético como también gran índice en niveles de megavatios que se presumen hasta en 10000.

Desde 1960 se comenzaron a realizar estudios enfocados en la viabilidad de la construcción de una hidroeléctrica, fue a partir de esto que se comenzó a realizar años después un segundo estudio en el que encontraron la factibilidad del aporte energético a partir de la elección de uno de los cuatro municipios más apropiados para la construcción de esta megaobra, entre ellos se encontraban Xarrapa-farallones, Cañafisto, Ituango y Apavi.

En junio de 1998 por medio de la ordenanza 35 del 29 de diciembre de 1997 la Asamblea Departamental de Antioquia facultó al departamento de Antioquia para la creación de la Sociedad Promotora de la Hidroeléctrica Pescadero S.A, quien se encargó de realizar estudios de factibilidad y viabilidad de la implementación del proyecto teniendo en cuenta las condiciones tanto energéticas como sociales del país para ese entonces. De este modo quienes tomaron acciones frente al proyecto fueron Empresas Públicas de Medellín, Isagen, la gobernación de Antioquia, Empresa Antioqueña de Energía (EADE), Instituto para el Desarrollo del Departamento de Antioquia (IDEA), Asociación Colombiana de Ingenieros Constructores (ACIC). Posteriormente para el 2010 se estableció una orden jurídica en la que ponía a cargo de la obra a EPM y en la ejecución del proyecto de Hidroituango, por lo que se responsabilizaba construir, operar, financiar, mantener, poseer, explotar comercialmente y devolver en un lapso de 50 años.

Las particularidades del área de influencia por la obra se ubican en el cañón del río Cauca caracterizado por altas pendientes, diversidad climática, áreas de gran valor histórico, poblaciones

asentadas que viven de la agricultura y la minería del oro. Además, el proyecto se ubica en las áreas de la subregión norte que tiene 17 municipios de los cuales seis: Briceño, San Andrés de Cuerquia, Valdivia, Yarumal, Toledo, Ituango, hacen parte de área de influencia de la megaobra de Hidroituango, y seis que hacen parte de la subregión de occidente: Sabanalarga, peque, Buriticá, Liborina, Santa Fe de Antioquia, Olaya.

Las obras más importantes del proyecto están delimitadas en ambos bordes del río Cauca entre las desembocaduras del río San Andrés y el río Ituango, situada al norte del departamento de Antioquia, a 170 km por carretera de Medellín, a 8km bajo el Puente de Pescadero del río Cauca. Los municipios afectados presentan dos situaciones muy críticas; en primer lugar, la situación socioeconómica y la segunda la configuración de las reservas naturales declaradas y no declaradas, por consiguiente, hay economía campesina que depende de la agricultura la cual se convierte como medio de sustento y consumo, la producción y extracción de productos naturales. En el nombrado cañón del Cauca compuesto por municipios como Buriticá, Sabanalarga, Toledo, Ituango y Briceño, se presenta la ganadería convirtiéndose en una situación crítica debido a que son lugares que presentan condiciones climáticas muy altas y pocas fuentes de agua, limitando de esta manera nuevas alternativas que mejoren las actividades productivas que beneficie la calidad de vida, por lo contrario para el bajo Cauca en municipios como Valdivia la ganadería y producción de carne tiene la ventaja de que tienen más afluentes de agua que cubren las necesidades ganaderas. De otro modo la variedad en las condiciones climáticas genera que la producción del cultivo de la tierra sea variada en cada uno de los municipios que se ven implicados en la construcción de esta obra.

Finalmente, a pesar de que Hidroituango sea una megaobra y genere un enorme y avanzado desarrollo energético, el hecho de que sea realizada en el departamento de Antioquia ha ocasionado que también sea “víctima del conflicto armado”, es decir; no es un secreto que en la historia de Colombia, Antioquia sea uno de los tantos departamentos que más ha sufrido por el conflicto armado, y a lo que refiere a Hidroituango según Tavera (2019) en una de sus publicaciones titulada *la violencia y el avance de Hidroituango*, desde que comenzaron a realizarse las obras, aumentaron en número los casos de violación de los derechos humanos. Lo anterior con respecto a masacres,

desplazamiento forzado, ejecuciones, y asesinatos selectivos hacia algunos pobladores de los distintos municipios que abarca Hidroituango, de otro modo, hay gran énfasis en lo conveniente que ha sido para el desarrollo del proyecto que las diferentes comunidades tengan miedo por culpa de la violencia y el conflicto armado, sin embargo a pesar de los hechos, en el año 2018 uno de los helicópteros de Hidroituango fue quemado por grupos armados en el Valle de Toledo, lo que demuestra que la violencia en Antioquia y principalmente en el cañón del río Cauca continúa.

#### **4.5.2. Hidroituango y Sabanalarga**

Es importante tener en cuenta que la presente investigación basará su estudio en el municipio de Sabanalarga, por lo tanto:

Según Hidroeléctrica Ituango (2016) desde el inicio de las construcciones de las obras el Proyecto Hidroeléctrico Ituango le ha ofrecido al municipio de Sabanalarga gran variedad de recursos que generan un apoyo para el desarrollo de dicho municipio, tales como: mejoras en vías terciarias, dotación de equipos para cuerpo de bomberos, la construcción de una cancha de fútbol moderna. En una aproximación han sido 30.000 millones de pesos distribuidos en lo mencionado anteriormente, además de brindar un presupuesto participativo, mejora de espacios más dignos para la educación al igual que mejoras en las viviendas para las familias, más y mejores servicios públicos, Salud y nuevas tecnologías, proyectos productivos para que los campesinos se queden en su tierra, fortalecimiento a la institucionalidad, responsabilidad social empresarial, integración del proyecto a la región, empleo y dinamización de las economías locales, restitución de condiciones de vida.

#### **4.5.3. Sabanalarga**

Así mismo cabe resaltar según la Alcaldía Municipal de Sabanalarga Antioquia (s.f.) que dicho municipio fue fundado en el año de 1614 o siglo XVI, conformado por sus primeros pobladores el pueblo indígena los Nutabes. En el año de 1939 fue la primera vez que existió energía

eléctrica en dicho municipio, el cual se encuentra localizado en la subregión del occidente de Antioquia ubicado a 3200 m.s.n.m, además limita con los municipios de Ituango y Peque al norte, al sur con Liborina, al occidente con Buriticá y Peque, y al oriente con Toledo, San Andrés de Cuerquia y San José de la Montaña cuenta con 31 veredas y una población de más de 9000 habitantes, su extensión total es de 265 km<sup>2</sup> y el acceso a este es por vía terrestre.

Por otro lado, teniendo en cuenta que Colombia ha sufrido por años las hazañas del conflicto armado, y que Antioquia es uno de los tantos departamentos que más ha sido víctima de la violencia armada, es oportuno mencionar, la importancia que tiene recordar el suceso, que según la Universidad del Rosario (2019) en la publicación de la página web, rutas del conflicto, en el año de 1998, específicamente el 12 de julio, las veredas de Orobajo y la Aurora del municipio de Sabanalarga sufrieron una masacre liderada por los paramilitares, en la cual murieron aproximadamente 11 personas, entre ellas se encontraba Virgilio Antonio Sucerquia, quien era líder de la comunidad indígena los Nutabe. A causa del violento acontecimiento, más de 250 personas se vieron obligados a desplazarse al casco urbano de Sabanalarga y la ciudad de Medellín.

## **5. Metodología**

### **5.1. Diseño Metodológico**

#### **5.1.1. Enfoque cualitativo**

A lo largo de este informe investigativo se dan a conocer los diferentes puntos de vista que tienen distintos autores acerca de la investigación cualitativa, y de esta manera proporcionar un conocimiento que sirviera como apoyo para el desarrollo investigativo.

El término cualitativo por Martínez (2006) es definido como:

ordinariamente, se usa bajo dos acepciones. Una, como cualidad: “Fulano tiene una gran cualidad: Es sincero”. Y otra, más integral y comprensiva, como cuando nos referimos al “Control de calidad”, donde la calidad representa la naturaleza y esencial completa y total de un producto (p.127).

Esto sustenta la idea de que la investigación cualitativa describe las cualidades de los seres humanos de una forma integral y subjetiva, tomando éste como un ser multidimensional, compuesto tanto por factores biológicos como culturales.

La Universidad Cooperativa de Colombia (UCC) (2014) en la entrevista realizada a María Eugenia Galeano define a la investigación cualitativa como la encargada de trabajar con las cualidades de los seres humanos como constructores de su propio conocimiento con una capacidad cognitiva que incentiva a reflexionar sobre las interacciones con el otro y de entender su propia realidad y las realidades del otro, ya que es un intercambio, es decir, una relación dialógica vital para el reconocimiento del otro como un ser legítimo y valioso.

Seguidamente la investigación cualitativa se denomina de esta manera porque proporciona: “profundidad a los datos, dispersión, riqueza interpretativa, contextualización del ambiente o entorno, detalles y experiencias únicas. También aporta un punto de vista "fresco, natural y holístico" de los fenómenos, así como flexibilidad” (Sampieri, 2006, p. 62).

Esto quiere decir que, la investigación cualitativa se enfoca en trabajar especialmente con los seres humanos buscando comprender los diferentes fenómenos que se presentan a lo largo del ciclo de la vida, en las distintas culturas. Al referirse que trabaja con seres humanos, indica que no excluye, que no elige entre la posición socioeconómica, sexo, edad, religión, profesión o educación.

Según Sampieri (2010) la investigación cualitativa utiliza también la recolección de datos sin medición numérica pues se basa más en explorar y describir el fenómeno por lo cual el análisis no es estadístico, la recolección de datos consiste en obtener las perspectivas y puntos de vista de los participantes, sus emociones, prioridades, experiencias significados y aspectos



relacionados a la parte subjetiva, el enfoque tiene como postulado definir la realidad a través de las interpretaciones de los participantes en la investigación respecto de sus propias realidades, además de ser realidades que se van modificando con el transcurrir del estudio. Lo anterior hace referencia al hecho de que cuando se habla del sentido amplio de la investigación cualitativa trata de dar a conocer las diversas realidades que pueden existir en los seres humanos, dándose a conocer en el momento en que el investigador realiza las distintas intervenciones o actividades para recolectar los datos como lo son la entrevista, el trabajo de campo, la observación.

Galeano en UCC (2014) da cuenta de que el rol del investigador debe ser directo con la población a estudiar ya que el objeto de estudio son las distintas problemáticas que se evidencian en un entorno social algunas de las estrategias que se pueden utilizar son los métodos de la investigación etnográfica y la investigación participativa buscando comprender al individuo con una perspectiva holística, es decir como un todo.

Por ende, Martínez (2006) da a conocer que:

Toda investigación, de cualquier enfoque que sea (cualitativo o cuantitativo), tiene dos centros básicos de actividad. Partiendo del hecho que el investigador desea alcanzar unos objetivos, que a veces, están orientados hacia la solución de un problema, los dos centros fundamentales de actividad consisten en: (1) Recoger toda la información necesaria y suficiente para alcanzar esos objetivos, o solucionar ese problema. (2) Estructurar esa información en un todo coherente y lógico, es decir, ideando una estructura lógica, un modelo o una teoría que integre esa información (p.128).

Este tipo de investigación requiere de una recopilación de todos los datos que dé cuenta y ayude a estructurar sobre qué se va a investigar y por qué, sin embargo, estos datos no son inamovibles si no que pueden ir cambiando a lo largo de todo el proceso investigativo.

Según Galeano en UCC (2014) considera que el investigador debe asumir la ética como un estilo de vida donde rijan fundamentalmente el respeto, la honestidad y el reconocimiento del otro

por ello es fundamental que el investigador le proporcione al intervenido el respectivo consentimiento informado, también a su vez debe tener claro el principio de confidencialidad y anonimato como también el criterio de reciprocidad donde siempre se debe tener en cuenta a la otra persona incluyendo sus necesidades, sus capacidades tanto cognitivas como físicas y a su vez sus limitaciones. Cabe resaltar la importancia del retorno social de la información donde prima el derecho del participante a conocer los avances, finalidades, reconocimientos y publicaciones de la investigación.

En conclusión, la investigación cualitativa es de gran ayuda para las distintas ciencias que buscan la comprensión de los seres humanos, ya que tiene una visión más humana y holística frente a las distintas problemáticas presentadas en el diario vivir, aunque sean muchas las críticas que se le atribuye a este tipo de investigación por su falta rigurosidad y objetividad científica en sus resultados, sin embargo es un tipo de investigación bastante implementada en las diferentes áreas de las ciencias sociales.

## **5.2. Metodología hermenéutica**

La metodología hermenéutica de carácter aplicado es la que se implementó en el presente informe de investigación, por ende, es pertinente conocer su definición a partir de lo que proponen los siguientes autores: Gadamer y Heidegger.

Maldonado (2016) refiere que la hermenéutica anteriormente era considerada como el arte de la interpretación de los textos, donde se buscaba el verdadero sentido de los textos que eran considerados como sagrados o bíblicos en la religión, con el fin de construir los mensajes enviados por Dios, posteriormente este término se generalizó y pasó a ser un método de interpretación textual en general y no solamente propio de la religión.

Así mismo el término de hermenéutica fue evolucionado y retomado por diferentes autores, dándole un sentido más amplio, Packer como se citó en Heidegger (s.f.), explica que la hermenéutica es el método más eficaz para investigar acerca del actuar humano, es decir, que busca

describir, estudiar, fenómenos humanos que sean significativos desde una mirada minuciosa y libre de hipótesis teóricas previas, sino más bien que se encuentre basada en la comprensión práctica. En la hermenéutica el conocimiento primario se basa específicamente en la práctica, esta actividad, utiliza principalmente personas y herramientas que producen un carácter diferente al teórico, algunas características de la actividad práctica es que en primer lugar tiene una perspectiva que está influenciada por una ideología, en segundo tiene un carácter holístico es decir un contexto, y en tercer lugar es un acercamiento hermenéutico.

El objeto de estudio en la investigación hermenéutica no es ni un sistema abstracto de relaciones, ni un sistema de fuerzas mecánico, sino más bien la estructura semántica o textual de la actividad práctica cotidiana. La modalidad se halla a la mano es el lugar de partida para la investigación hermenéutica. Lo que el investigador de hermenéutica estudia, entonces, es lo que la gente en realidad hace cuando está dedicada a las tareas prácticas de la vida cotidiana (Packer, s.f., p.11-12).

En relación a lo anterior, se puede inferir que la hermenéutica busca comprender e interpretar la percepción de las personas con las que se realizará el trabajo aplicado. Existen dos caracteres aplicados donde se recurre a las personas para que narren sus experiencias de una forma dialógica y dialéctica, aquí sale a luz el testimonio de estas personas, se analizan las palabras y la interacción, dado que desde ahí se ve la forma en que ellos conciben el mundo a partir de lo económico, político y social.

De La Maza (2005) expresa que según la hermenéutica que plante Gadamer se da a partir de la incomprensión o un malentendido que se sustenta a partir de una comprensión y un acuerdo que la sostiene, el principio de este acuerdo es principalmente el lenguaje, lo cual representa al ser humano en común. Es por medio del lenguaje que se dan a conocer las experiencias y se pueden diferenciar frente a otras experiencias.

La hermenéutica de Gadamer considera el lenguaje como una realidad cargada con un significado ontológico, pues el ser acontece en el lenguaje como verdad, como desvelamiento de

sentido que no es esencialmente distinto a las diferentes representaciones finitas en las que accede a la subjetividad humana (De la Maza, 2005, p. 14).

Para finalizar, retomando lo anterior se puede entender que los diálogos son el medio por el cual se puede confrontar de manera abierta los saberes del otro, donde se puede obtener como resultado nuevos conocimientos y críticas que ayudan a construir la subjetividad de cada individuo, permitiendo ser seres en la construcción de sus propios criterios y saberes.

### **5.3. Población**

#### **5.3.1. Criterios de inclusión y exclusión**

En el desarrollo del informe investigativo se eligió a la población tomando en cuenta los siguientes criterios de inclusión: las personas entrevistadas debían ser mayores de edad, de igual manera, estas debían estar en pleno uso de sus facultades mentales y cognoscitivas. Además, tendrían que haber habitado las veredas de Orobajo y Barbacoas, es decir, las personas tenían que haber vivido de manera directa el proceso de reasentamiento. Por otro lado, en los criterios de exclusión no se tuvieron en cuenta a personas menores de edad.

### **5.4. Instrumento de recolección de información**

#### **5.4.1. Entrevista semiestructurada**

Según Vision Consultores (2010) para la gestión y el desarrollo social y organizacional, la entrevista semiestructurada fue el medio por el cual se hizo la recolección de los datos por parte de los participantes que accedieron a brindar información en la entrevista para el desarrollo del informe investigativo, se ejecutó de manera informal sobre la base de una lista de temas abiertos preestablecidos, por tal razón fue conveniente no leer las preguntas, sino que estas se hicieron de

manera fluida para que se pudiera dar un intercambio adecuado de información, y así se indagó por un tema en específico y orientado a los objetivos de la investigación.

“Las entrevistas nos dicen principalmente acerca de la modalidad estar ahí, porque se anima al entrevistado a adoptar una actitud reflexiva y desconectada frente al tema de discusión” (Packer, s.f., p.12). Es por eso que se pretende utilizar en el proyecto de investigación esta modalidad de recolección de información, debido a que es un mecanismo que ayuda a generar confianza tanto por parte del entrevistador como por parte del entrevistado.

Según Elizalde (2018), a la gran mayoría de las personas que realizan investigaciones les gusta trabajar mediante el instrumento de la entrevista semiestructurada, ya que esto le permite al investigador una previa preparación y así poder mostrarse preparado y con el suficiente conocimiento para el diálogo en la entrevista, del mismo modo la entrevista semiestructurada, ayudará a que los participantes que estén aportando información a la entrevista puedan expresarse libremente y con sus propias palabras. Por ello, las entrevistas semiestructuradas permiten la recolección de información más detallada, y permite que los datos cualitativos sean fiables y comparables.

## **5.5. Procedimiento**

Revisión de instrumentos de trabajo de campo por parte de pares expertos, contacto con actores claves, entrevistas, transcripciones y sistematización de la información.

### **5.5.1. Revisión instrumentos de trabajo de campo por parte de pares expertos**

Se realizó por parte de pares expertos la revisión del instrumento de recolección de información, siendo esta la entrevista semiestructurada. La entrevista, sus respectivas categorías y preguntas se realizaron con base en la vivencia del proceso de reasentamiento, el impacto social y el impacto psicológico que se generó en las personas implicadas en el desarrollo de la represa de Hidroituango.

### **5.5.2. Contactos con actores claves**

Debido a la contingencia por el Covid-19 las investigadoras no pudieron estar juntas para realizar la búsqueda y el contacto con la población que se requería para la realización de las entrevistas, por lo que solo una de ellas fue quien realizó esta labor. La búsqueda de estas personas se hizo por medio de llamadas, contacto con familiares y visitas directas a las viviendas. Al inicio, la búsqueda de los actores indicados se hizo muy compleja debido a dos asuntos: la primera fue a causa de la pandemia ocasionada por el Covid-19, dado que estas personas permanecían desplazándose de un lugar a otro en busca de protección por miedo al contagio, ya que tenían vivienda en veredas que estaban lejos de la zona urbana o permanecían donde familiares cercanos. Por otro lado, las personas a las que se le solicitaba el tiempo y el espacio para ser entrevistadas se mostraban un poco reacias o se rehusaban. Realmente se debió insistir mucho para que pudieran ayudar con la investigación, dicha situación se dio a causa de que estas personas pensaban que podrían verse involucrados en situaciones problemáticas con EPM, la represa de Hidroituango y todo su proceso de reasentamiento e indemnización. Por tanto, fue necesario aclarar y explicar a los participantes que la investigación era solo con fines académicos e investigativos, que no había ninguna relación con EPM, y que por ende se debía conservar el anonimato de todas las personas que accedieran hacer la entrevista, ante tal aclaración las personas que se rehusaban decidieron ayudar y aportar en este proceso investigativo.

### **5.5.3. Recolección de información mediante entrevista semiestructurada**

La realización de las entrevistas fue compleja a causa de la emergencia ocasionada por el Covid-19, una de las integrantes del equipo no podía viajar al municipio de Sabanalarga para apoyar a su compañera en las entrevistas presenciales, se planteó la idea de realizar las entrevistas por una plataforma virtual, pues se pensaba que lo más indicado era que ambas investigadoras estuvieran presentes, sin embargo, esto no fue posible, dado que los actores claves no accedieron a esta situación, por lo que solo a una de ellas le correspondió realizar las respectivas entrevistas.

La intención fue buscar la comodidad, el espacio y el tiempo a disposición de ellos, por lo que se hizo necesario visitar a cada uno en sus respectivos hogares y utilizar el celular para las grabaciones. El desplazamiento a cada una de sus viviendas se hizo difícil dado que los entrevistados programaban hora y fecha, pero cuando se visitaba no se encontraban, a lo que respondían que era porque se les había olvidado, por tanto, se debía reprogramar la entrevista, situación que generó disponer de más tiempo del que inicialmente se había proyectado por lo que fue necesario solicitar al asesor más tiempo para la entrega del material. El tiempo dedicado a las entrevistas fue muy relativo, dado que esto dependía de cada uno de los entrevistados y la información que suministraban a cada una de las preguntas que se realizaban, pues algunos de ellos tenían un mejor manejo de comunicación verbal y participación que otros, es decir, algunos de ellos eran más espontáneos al responder a las preguntas que se les hacían.

#### **5.5.4. Transcripción de las entrevistas**

Debido a lo mencionado anteriormente, la integrante que no pudo apoyar a su compañera en las entrevistas presenciales, se encargó en gran parte de las transcripciones de las entrevistas, al momento de comenzar a transcribirlas fue complejo dado que los participantes tenían un léxico propio de acuerdo a su región y municipio, lo cual dificultó el proceso puesto que ésta integrante no tenía conocimientos propios del significado de muchas de las palabras mencionadas en las entrevistas, así que acudió a su compañera para la revisión de las transcripciones y esta pudiera rectificar que los testimonios fueran lo más fiel posible, en las entrevistas se encontraban adultos mayores lo que complicaba mucho más la comprensión de la entrevista, ya que estos tenían un tono de voz bajo o tenían un lenguaje verbal rápido lo que ocasionaba dedicar mucho más tiempo a la transcripción de estas.

### 5.5.5. Sistematización

En Excel se llevó a cabo la sistematización de la información, ubicando cada pregunta con el respectivo testimonio del entrevistado. Las celdas estaban divididas en objetivo, categoría, pregunta, testimonio y observación. En las categorías se puso la letra “M” para identificar a las mujeres y la letra “H” para identificar los hombres, cada una de las letras tenía su respectivo número para identificar la cantidad de hombres y mujeres entrevistados.

## 6. Resultados

### 6.1. Revisión documental.

#### 6.1.1. Contexto de la región Ituango y Sabanalarga

El río Cauca nace en el macizo colombiano junto al páramo Sotará en el departamento del Cauca y desemboca en el río Magdalena por el municipio de Pinillos en el departamento de Bolívar. Su longitud es de 1350 km, representando el 5 % del área de Colombia, recorre cinco departamentos del país; Antioquia, sucre, Córdoba, Bolívar y Caldas por lo tanto favorece a 183 municipios. El río Cauca ha sido un factor de suma importancia para el desarrollo y trabajo de las poblaciones que viven a sus alrededores en toda Colombia, puesto que prima alrededor de este la industria azucarera, gran parte de las zonas cafeteras, un amplio sector minero e industria manufacturera. Dicha población que se encuentra ubicada a sus alrededores pertenece a departamentos como Antioquia, el Eje Cafetero y el Valle del Cauca, es por eso que se encuentra un alto potencial hidroenergético como también gran índice en niveles de megavatios que se presumen hasta en 10000. (Torres, 2013).

Desde 1960 se comenzaron a realizar estudios enfocados en la viabilidad de la construcción de una hidroeléctrica, fue a partir de esto que se comenzó a realizar años después un segundo estudio en el que encontraron la factibilidad del aporte energético a partir de la elección de uno de



los cuatro municipios más apropiados para la construcción de esta megaobra, entre ellos se encontraban Xarrapa-farallones, Cañafisto, Ituango y Apavi. Finalmente fue el municipio de Ituango el que poseía las características apropiadas que se necesitaban para la construcción de la megaobra. En contexto según Usuga (2014) en su tesis de grado “Impactos sociales y económicos de la hidroeléctrica en Ituango”, Ituango es un municipio que se encuentra en la región norte del departamento de Antioquia a 198 km de la capital antioqueña; Medellín, el cual limita con los municipios de Valdivia, Tarazá, Toledo, Peque, Briseño, Dabeiba, Mutatá, además con el departamento de Córdoba con quien comparte el Parque Nacional Nudo de Paramillo, Ituango cuenta con una población aproximada de 25.000 habitantes y es uno de los municipios más grande de Antioquia, su producción económica se basa en la agricultura, la minería y la ganadería.

Como se viene mencionando, es en esta zona donde se ha construido la hidroeléctrica más grande de Colombia, donde lo esperado es que se convierta en el lugar más próspero para la generación de energía, y del mismo modo, se espera un aumento en la actividad económica del municipio, por la implantación de actividades como el ecoturismo debido a sus grandiosas montañas y un puerto para el disfrute de aproximadamente 75 km longitudinales y 3.800 hectáreas inundadas, con la finalidad de navegar por las diferentes zonas del área de afluencia.

En junio de 1998 por medio de la ordenanza 35 del 29 de diciembre de 1997, la Asamblea Departamental de Antioquia facultó al departamento de Antioquia para la creación de la Sociedad Promotora de la Hidroeléctrica Pescadero S.A, quien se encargó de realizar estudios de factibilidad y viabilidad de la implementación del proyecto teniendo en cuenta las condiciones tanto energéticas como sociales del país para ese entonces. De este modo, quienes tomaron acciones frente al proyecto fueron Empresas Públicas de Medellín, Isagen, la Gobernación de Antioquia, Empresa Antioqueña de Energía (EADE), Instituto para el Desarrollo del Departamento de Antioquia (IDEA), Asociación Colombiana de Ingenieros Constructores (ACIC). Posteriormente para el 2010 se estableció una orden jurídica en la que ponía a cargo de la obra a EPM y ejecución del proyecto de Hidroituango, por lo que se responsabilizaba construir, operar, financiar, mantener, poseer, explotar comercialmente y devolver en un lapso de 50 años.

Las particularidades del área de influencia por la obra, se ubican en el cañón del río Cauca, caracterizado por altas pendientes, diversidad climática, áreas de gran valor histórico, poblaciones asentadas que vivían de la agricultura y la minería del oro. Además, el proyecto se ubica en las áreas de la subregión norte, que tiene 17 municipios, de los cuales seis: Briceño, San Andrés de Cuerquia, Valdivia, Yarumal, Toledo, Ituango, hacen parte de área de influencia de la megaobra de Hidroituango, y seis que hacen parte de la subregión de occidente: Sabanalarga, peque, Buriticá, Liborina, Santa Fe de Antioquia, Olaya.

Las obras más importantes del proyecto están delimitadas en ambos bordes del río Cauca, entre las desembocaduras del río San Andrés y el río Ituango, situada al norte del departamento de Antioquia, a 170 km por carretera de Medellín, a 8km bajo el Puente de Pescadero del río Cauca. Los municipios afectados presentan dos situaciones muy críticas; en primer lugar, la situación socioeconómica y la segunda la configuración de las reservas naturales declaradas y no declaradas, por consiguiente, hay economía campesina que depende de la agricultura la cual se convierte como medio de sustento y consumo, la producción y extracción de productos naturales. En el nombrado cañón del Cauca compuesto por municipios como Buriticá, Sabanalarga, Toledo, Ituango y Briceño, se presenta la ganadería convirtiéndose en una situación crítica debido a que son lugares que presentan condiciones climáticas muy altas y pocas fuentes de agua, limitando de esta manera nuevas alternativas que mejoren las actividades productivas que beneficie la calidad de vida, por lo contrario para el bajo Cauca en municipios como Valdivia la ganadería y producción de carne tiene la ventaja de que tienen más afluentes de agua que cubren las necesidades ganaderas. De otro modo la variedad en las condiciones climáticas genera que la producción del cultivo de la tierra sea variada en cada uno de los municipios que se ven implicados en la construcción de esta obra.

Finalmente, a pesar de que Hidroituango sea una megaobra y genere un enorme y avanzado desarrollo energético, el hecho de que sea realizada en el departamento de Antioquia ha ocasionado que también sea víctima del conflicto armado, es decir, no es un secreto que en la historia de Colombia, Antioquia sea uno de los tantos departamentos que más ha sufrido por el conflicto armado, y a lo que refiere a Hidroituango según Tavera (2019) en una de sus publicaciones titulada

*la violencia y el avance de Hidroituango*, desde que comenzaron a realizarse las obras, aumentaron en número los casos de violación de los derechos humanos. Lo anterior con respecto a masacres, desplazamiento forzado, ejecuciones, y asesinatos selectivos hacia algunos pobladores de los distintos municipios que abarca Hidroituango, de otro modo, hay gran énfasis en lo conveniente que ha sido para el desarrollo del proyecto que las diferentes comunidades tengan miedo por culpa de la violencia y el conflicto armado, sin embargo a pesar de los hechos, en el año 2018 uno de los helicópteros de Hidroituango fue quemado por grupos armados en el Valle de Toledo, lo que demuestra que la violencia en Antioquia, y principalmente en el cañón del río Cauca, continúa.

### **6.1.2. Sabanalarga**

Según Hidroeléctrica Ituango (2016) desde el inicio de las construcciones de las obras el Proyecto Hidroeléctrico Ituango le ha ofrecido al municipio de Sabanalarga gran variedad de recursos que generan un apoyo para el desarrollo de dicho municipio, tales como: mejoras en vías terciarias, dotación de equipos para cuerpo de bomberos, la construcción de una cancha de fútbol moderna. En una aproximación han sido 30.000 millones de pesos distribuidos en lo mencionado anteriormente, además de brindar un presupuesto participativo, mejora de espacios más dignos para la educación al igual que mejoras en las viviendas para las familias, más y mejores servicios públicos, salud y nuevas tecnologías, proyectos productivos para que los campesinos se queden en su tierra, fortalecimiento a la institucionalidad, responsabilidad social empresarial, integración del proyecto a la región, empleo y dinamización de las economías locales, restitución de condiciones de vida.

De este modo es importante tener en cuenta que el municipio de Sabanalarga pasó de tener 31 veredas a quedar con 29 de ellas, esto debido a que las veredas de Orobal y de Barbacoas dejaron de existir porque fueron inundadas al momento de haberse llenado el embalse de la presa en el año 2018, las veredas eran de suma importancia para el megaproyecto, dado que se encontraban en un punto estratégico del área de afluencia por la ubicación geológica. Antes del

llenado del embalse la productividad económica de ambas veredas estaba ligado principalmente al barequeo<sup>1</sup>, pero también había actividades secundarias como la ganadería y la agricultura que complementaban el sustento de los habitantes.

Por otro lado, teniendo en cuenta que Colombia ha sufrido por años las hazañas del conflicto armado y que Antioquia es uno de los tantos departamentos que más ha sido víctima de la violencia armada, es oportuno mencionar la importancia que tiene recordar el suceso, que según la Universidad del Rosario (2019) en la publicación de la página web Rutas del conflicto, en el año de 1998, específicamente el 12 de julio, las veredas de Orobajo y la Aurora del municipio de Sabanalarga sufrieron una masacre liderada por los paramilitares, en la cual murieron aproximadamente 11 personas, entre ellas se encontraba Virgilio Antonio Sucerquia, quien era líder de la comunidad indígena los Nutabe. A causa del violento acontecimiento, más de 250 personas se vieron obligados a desplazarse al casco urbano de Sabanalarga y la ciudad de Medellín.

### **6.1.3. Desarrollo del proceso de Hidroituango**

En el año 2004 se comenzó a diligenciar la solicitud de la licencia ambiental, la cual ha sido modificada en cinco veces hasta la fecha, el inicio de la construcción de la presa fue en el año 2009, sin embargo, el proceso de compra de predios, y la contratación de la fundación Socya para la gestión social del PHI (Proyecto Hidroeléctrico Ituango) se dio posterior a haber adquirido la licencia ambiental. Socya y todo su equipo de gestión social fueron los encargados de realizar el censo alrededor del año 2005, a las familias de ambas veredas por medio de una ficha socioeconómica con caracterizaciones como: tipología de vivienda (materia, acueducto, energía eléctrica) tipología familiar, escolaridad, vinculación a redes culturales y sociales, tipo de actividad productiva.

---

<sup>1</sup> Barequeo: Actividades relacionadas con el lavado manual arena sin necesidad de ningún tipo de maquinaria industrial, para así obtener oro o deferentes piedras preciosas.

Por otro lado, EPM también realizó un censo a las familias que dependían económicamente del barequeo, independientemente si residían o no en las veredas mencionadas anteriormente. Hubo varios censos por situación administrativa y se consultaron en 16 bases de datos nacionales e institucionales, para confirmar la pertenencia de las personas a las veredas, luego clasificaron por poblaciones de la siguiente manera: GRUPO A censados antes del 2005, estas familias tienen acompañamiento de la gestión social, donde cada 6 meses se les aplica el índice de desempeño ambiental. GRUPO B censados entre el 2005 y el 2008, a estas personas se les hizo una restitución económica, pero sin el acompañamiento de la gestión social, teniendo en cuenta que, de alguna u otra forma, los pobladores decidieron que no querían recibir el acompañamiento de la gestión social. Y por último el GRUPO C que fueron censados después del 2008, quienes recibieron dinero con monitoreo anual y donde permanentemente se les evalúa el índice de condiciones de vida y el índice de desempeño económico. También se les hizo reconocimientos productivos (proyectos) y de vivienda.

El acompañamiento del equipo de la gestión social se hace por 5 años desde 3 componentes:

1. Social: se realiza la verificación de las familias en programas sociales. Acompañamiento a las familias en la adaptación familiar a su nuevo entorno y actividad productiva, y del mismo modo se trabaja en la inclusión a la dinámica institucional, redes de apoyo social y familiar (acompañamiento social).
2. Económico.
3. Ambiental: el objetivo es una vivienda saludable, una casa limpia, ahorro de energía, manejo de basuras.

Lo anterior se realiza con las familias cada mes, pero si se requiere de más visitas se deben hacer. También se realizan asesorías en inversión de recursos, plan de trabajo y acompañamiento.

En la actualidad, Hidroituango se encuentra a la espera de comenzar su producción energética planificada para finales del 2021, a pesar que durante su construcción EPM ha presentado enormes dificultades con respecto a su construcción como lo fue el llenado inesperado

del embalse en el 2018 debido a una falla geológica que se presentó e interfirió los túneles que se utilizaban para desviación del río, por lo que se vieron obligados a inundar la casa de máquinas, situación que puso en riesgo a los pobladores de diferentes municipios que se encuentran aguas abajo de la megaobra en el río Cauca.

#### 6.1.4. Impacto psicosocial

A raíz de la construcción de la represa de Hidroituango, la central, las vías y el llenado del embalse, EPM brindó a alguna parte de los pobladores la oportunidad de adquirir predios y reasentarse en otros lugares. Al ser el río Cauca el referente principal en la obtención de recursos económicos de la población que se encontraba en este territorio, se vieron forzados a dejar su zona a causa del llenado del embalse, los cambios en sus tierras y la eliminación de sus viviendas, lo mencionado, ocasionó la desaparición de su fuente principal de sustento económico diario y de reproducción de las comunidades.

(...) fuerte sentimiento de desarraigo material, social y cultural por la pérdida de los espacios de uso y ocupación cotidianos, y la ruptura de las relaciones de parentesco y vecindad, de singular importancia en la generación de mecanismos de cohesión y solidaridad entre los habitantes (Torres, Caballero y Awad, 2016, p. 9).

Al cambiar las prácticas económicas de la comunidad se vieron obligados a cambiar su vocación productiva, en especial la minera dado que hicieron cierre de los caminos que conducían al río, así mismo, gran parte de los mineros, arrieros, agricultores y pescadores ocasionales no fueron incluidos en los censos realizados por la empresa encargada del proyecto de la hidroeléctrica, y las propuestas económicas realizados por estos no cumplían con las preocupaciones de los afectados, ya que estos no saben realizar otras actividades económicas, y la minería ya nunca más podrá ser ejercida en su territorio.

Cómo parte de la adaptación de las comunidades al territorio, se generaron lazos de vecindad entre campesinos, arrieros y mineros, donde cada uno se beneficiaba

de las actividades económicas que realizaban los demás. Por lo tanto, la afectación a la minería, también afecta otras actividades económicas como el transporte de mercancías realizado por los arrieros, la pesca y la agricultura. (Torres, 2016, p. 12-13).

Del mismo modo, la construcción del proyecto ha generado que muchas familias decidan desplazarse de manera voluntaria por los cambios generados en la fauna a causa de la hidroeléctrica ya que las detonaciones, el ruido, las vibraciones y la contaminación del agua están alejando cada vez más a los animales, así mismo esto ocasiona un quebrantamiento en la identidad de estas comunidades dado que, al cambiar su entorno afectan la forma en la cual se relacionan con éste. “La relación de interdependencia con el territorio queda reflejada en la frase “para el barequero del cañón del cauca, el río es su casa” (Torres, 2016, p. 18).

Por otro lado, el reasentamiento obligatorio no solamente genera pérdidas materiales sino la pérdida en los lazos que se establecen en comunidad en el cual sustentan sus vivencias, su seguridad, las costumbres y tradiciones los cuales son aspectos fundamentales para evaluar su nivel de bienestar. “Este impacto se presenta principalmente en los asentamientos de Oroabajo (Municipio de Sabanalarga) y Barbacoas (Municipio de Peque), donde se debe reasentar a toda la población, en total 57 hogares, 227 personas, 48 viviendas” (Torres, 2016, p. 12-13). Estas comunidades cuentan con unas características particulares y condiciones de vida caracterizada por altos índices de vulnerabilidad dada su dependencia total al entorno natural, con un modelo económico sustentado en el lavado de oro y en los altos niveles de necesidades básicas insatisfechas. El impacto generado en estas veredas es fuerte, dada las relaciones y vecindad que se han establecido en el tiempo ya que gran parte de las personas que componen estas comunidades son parientes, familia, o tienen antepasados en común.

Al introducir a las comunidades a un nuevo lugar de residencia, diferente al que estaban acostumbrados comprometen los valores culturales de dichos pobladores, ocasiona inestabilidad en las relaciones sociales dado que el abandonar sus espacios de vivienda, trabajo y de experiencias, genera un fuerte desarraigo material, cultural y social. “Se afecta de manera directa el uso que los

habitantes hacen del territorio, y los elementos con los cuales se identifican, ejercen una apropiación y desarrollan un sentido de identidad y de pertenencia” (Torres, 2013, p. 57).

Es importante tener en cuenta que según Duque (2015) el impacto psicológico que reciben los individuos que son víctimas de un proceso de reasentamiento reflejan un gran número de emociones a causa de dos situaciones: la primera está relacionada al momento en el que se les informa del reasentamiento y la segunda situación tiene que ver cuando se lleva a cabo la evacuación de la vivienda, ambos procesos generan emociones diferentes, dado que cuando se les da a conocer en qué consiste el proyecto y que implicaciones conlleva este proceso de gestión social lo que les produce oscila entre tristeza y alegría, enojo y aceptación, por el contrario al instante de la entrega de la vivienda se originan sentimientos de pérdida, desconcierto, desasosiego y la negación como el sentimiento más prevalente, teniendo en cuenta que la vivienda es un recurso más simbólico que material, al igual que el temor que sienten al no saber qué pasará en un futuro con sus vidas después de este proceso. “Bueno pues eso de pronto sería como porque uno a veces se estresa saber de qué uno ya no puede tener, tener todo lo que uno tenía antes, a veces uno se siente aburrido no lo voy a negar uno a veces si se siente como ah como que se estresa uno de saber de qué uno tenía y ya no” (Dolores<sup>2</sup>, 2020).

Para finalizar la labor que desempeña la fundación Socya en gestión social es la restitución de condiciones de vida e implementación de proyecto económico, puesto que, el fin único del acompañamiento de la gestión social es el reasentamiento, la adaptación y finalmente el conocimiento de la ruta institucional.

## **6.2. Caracterización**

---

<sup>2</sup> Dolores: Información suministrada por una persona conocedora del proceso de Hidroituango



Para efecto del presente informe de investigación se tuvo en cuenta las características de las personas entrevistadas, corresponden a las siguientes categorías: género, edad, generación, escolaridad, estado civil y oficio.

**Tabla 1**

*Caracterización de la población*

Categoría	Género	Edad	Generación	Escolaridad	Estado civil	Ocupación
M1	F	76	Adulta mayor	Analfabeta	Viuda	Ama de casa
M2	F	76	Adulta mayor	Analfabeta	Casada	Ama de casa
M3	F	77	Adulta mayor	primaria incompleta	Viuda	Amada de casa
M4	F	79	Adulta mayor	Primaria incompleta	Viuda	Ama de casa
H1	M	51	Adulto medio	primaria incompleta	Separado	Agricultor
H2	M	37	Adulto medio	Primaria	Unión libre	Agricultor
H3	M		Adulto medio	Analfabeta	Separado	Agricultor
H4	M	27	Adulto joven	Primaria	Soltero	Agricultor
H5	M	35	Adulto medio	Primaria incompleta	Soltero	Agricultor
H6	M	58	Adulto medio	Analfabeta	Unión libre	Agricultor

**Género**

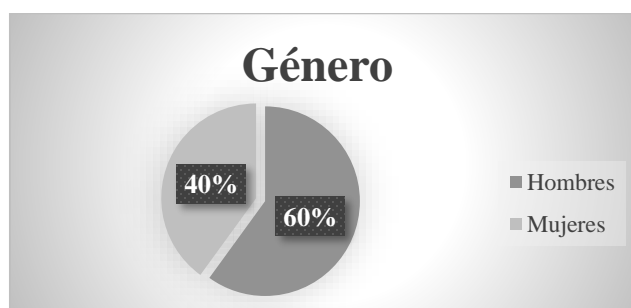
Se realizaron 10 entrevistas de las cuales participaron cuatro mujeres que equivalen al 40% y 6 hombres que equivalen al 60% de la población.

**Tabla 2**

*Género*

Género	Cantidad
Hombres	6
Mujeres	4
Total	10

**Gráfica 1**



**Edad**

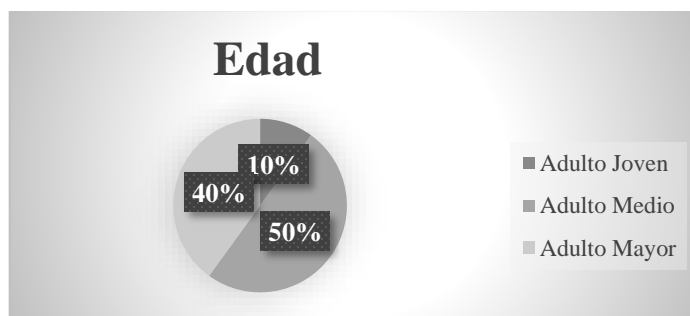
Por otro lado, la población oscilaba entre los veinte y ochenta años, donde participo un adulto joven que equivale al 10% de la población. Con edades de veinte a treinta años: 5 personas que, por sus edades, corresponden a la adultez media que equivalen al 50% de la población y sus edades se ubican entre los 30 y 65 años. Finalizando con cuatro adultos mayores que equivalen al 40% de la población, sus edades se encuentran entre los 60 a los 80 años.

**Tabla 3**

*Edad*

Edad	Cantidad
Adulto Joven	1
Adulto Medio	5
Adulto Mayor	4
Total	10

**Gráfica 2**



**Escolaridad**

También se tuvo en cuenta la escolaridad de las personas entrevistadas, participaron cuatro personas analfabetas que equivalen al 40% de la población, cuatro personas realizaron primaria incompleta, lo que equivalen al 40% de la población y dos personas culminaron exitosamente su primaria, lo que equivalente al 20% de la población. A raíz de estos porcentajes tan altos en primaria incompleta y analfabetismo, se logra evidenciar que los pobladores de las veredas de Orobajo y Barbacoas no presentan una educación de básica primaria y bachillerato dada sus condiciones vida, ya que para ellos primaban las labores del campo y del hogar, antes que la educación escolar.

**Tabla 4**

*Escolaridad*

Escolaridad	Cantidad
Analfabeta	4
Primaria incompleta	4
Primaria	2
Total	10

**Gráfica 3**



**Estado civil**

El estado civil de la población se describe en las siguientes categorías. Una persona está casada a lo que equivale al 10% de la población. Tres de las personas son viudas, equivalente al 20% de la población. Dos personas son solteras y equivalen al 20% de la población. Dos personas son separadas equivalentes al 20% de la población y por último dos de los entrevistados se encuentran en unión libre, lo cual es equivalente al 20% de la población.

**Tabla 4**

*Estado civil*

Estado civil	Cantidad
Casado	1
Viudo	3
Soltero	2
Separado	2
Unión libre	2
Total	10

**Gráfica 4**



**Ocupación**

Para finalizar, la ocupación de los pobladores se caracteriza en que cuatro de las mujeres entrevistadas son amas de casa, lo que equivale al 40% de la población y los seis hombre son agricultores, lo cual equivale al 60% de la población. Sin embargo, se debe tener en cuenta que antes de presentarse el llenado del embalse los pobladores de las veredas de Orobajo y Barbacoas, practicaban la minería artesanal, es decir, que sus ingresos económicos eran obtenidos por medio del barequeo y parte de la alimentación era adquirida por medio de la pesca. Actualmente estas personas se vieron obligadas a cambiar su oficio, debido a su nuevo lugar de vivienda, donde

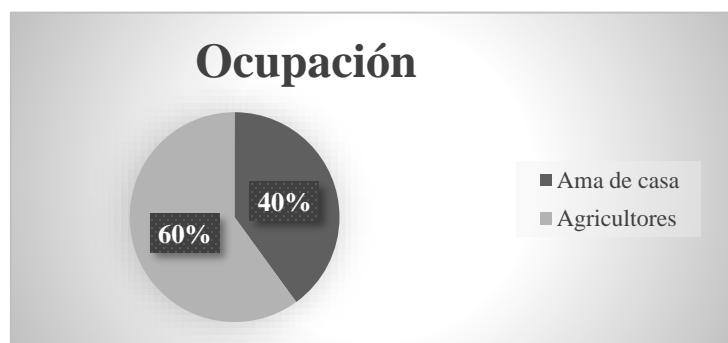
tuvieron que adaptarse y convertirse en agricultores para poder ganar un medio de sustento tanto económico como alimenticio.

**Tabla 5**

*Ocupación*

Ocupación	Cantidad
Ama de casa	4
Agricultores	6
Total	10

**Gráfica 5**



### **6.3. Hallazgos**

#### **6.3.1. Vivencia del proceso de reasentamiento por parte de los pobladores de Orobajo y Barbacoas del municipio de Sabanalarga.**

Debido a que, efectivamente, las veredas de Orobajo y Barbacoas se encontraban en un territorio ubicadas a las riberas del río Cauca, casi la totalidad de la población se dedicaban a

actividades como la pesca, barequeo<sup>3</sup> y todo lo relacionado con las labores de la agricultura, dado que la mayoría de las casas se encontraban árboles frutales y diferentes siembras, así como lo confirma uno de los entrevistados:

Vivíamos bueno, lavaba oro todos los días y los fines de semana iba a pescar al río, trabajaba hasta las 2 o 3 de la tarde en el río y después me iba a trabajar a la agricultura, antes vivía mejor, aquí lo que nos va muy mal es que llegan los servicios muy caros (H5).

En la mayoría de los testimonios recogidos las personas dan a conocer que antes vivían en buenas condiciones, ya que todos los días tenían la oportunidad de obtener dinero, dado que en sus veredas contaban con muchos recursos ambientales que les permitían adquirir fácilmente su ingreso económico diario sin tener que jornalear<sup>4</sup> por un pago de veinticinco a treinta mil pesos el día, ellos expresan que no tenían que pagar servicios públicos como el agua, debían pagar la luz, pero llegaba alrededor de dos mil quinientos a tres mil pesos, por otro lado, lo que corresponde a las redes de gas domiciliaria, no era utilizadas por parte de los pobladores, debido que la mayoría cocinaban con leña, ellos manifiestan que ahora viven muy “aburridos” ya que en el lugar donde se encuentran viviendo actualmente sí deben pagar las facturas de los servicios públicos correspondientes a gas, electricidad y agua, como lo expresa el siguiente entrevistado:

Uno cuando vivía por allá que no había nada ese proyecto, uno se sentía sin plata, pero era sino irse para el río no digamos que sacaba uno mucho, pero al menos si la tenía para cada ocho días, para cada quince que uno viniera acá al pueblo, a la hora que uno llegara acá al pueblo el oro se lo compraban de una, uno tenía la plata o también en el río los pescados, uno también sacaba pescados o los vendía o sea todo eso eran recursos (H2).

---

<sup>4</sup> Jornalear: Trabajo que se hace en un día, específicamente en las labores del campo.

Los entrevistados exponen que quincenalmente se dirigían al casco urbano de Sabanalarga, y vendían el oro que era extraído del río con el fin de comprar los alimentos que no podían obtener del campo o del río. Por otro lado, las mujeres cumplían una doble función dado que hacían las mismas labores que los hombres y, además de esto, también se encargaban de las labores domésticas como cuidar las gallinas y los cerdos que tenían en los corrales, las mulas que eran utilizadas para el transporte y la carga y las vacas que eran cuidadas para la venta.

## **2. ¿Cómo se enteraron de la realización del proyecto?**

Los entrevistados hacen alusión a que Empresas Públicas de Medellín (EPM), fueron los encargados de difundir la información acerca de la realización de la represa de Hidroituango, tal como lo dio a conocer uno de los entrevistados:

La gente de EPM...como a censar, la gente a tomarle datos, una entrevista pues anotar todo lo que uno trabajaba, cuanto llevaban trabajando y volvieron y se fueron otra vez y ya se quedó un tiempo por hay unos tres o cuatro años yo creo que se quedó así, cuando ya empezaron a llamar la gente para negociar con ellos y entonces ahí donde comenzó la negociación y ya nos sacaron de allá, ya no podemos hacer nada ya (H3).

Los entrevistados expresan que EPM les informaba acerca de la realización de ese proyecto y que quisieran o no les tocaba salir de allá, a pesar de que vivían muy “amañados” ese proyecto de una u otra manera se iba a realizar, dado que ya estaba aprobado por el estado. Uno de los entrevistados expresa que la fundación Socya comenzó a realizar reuniones y capacitaciones dos y tres días seguidos, informándoles que el proyecto de Hidroituango iba a ser muy bueno para la comunidad y que iba a mejorar la calidad de vida de todas las personas, debido al dinero que iban a recibir por la venta de los predios, así lo confirma el entrevistado:

El que quisiera tener algún carro se lo daban, el que quisiera tener una lancha, se la daban, lo que quisiera tener, para mejor decirle mentiras, que eso no, o sea todo eso fue ilusiones para la gente , todos creímos, todos firmamos para ese proyecto y de



verdad que cuando ya todas las firmas estaban ya las personas que fueron a hacernos esos talleres ya ni se volvieron a asomar a las comunidades, sino que ya iba gente nueva, ya uno les preguntaba por eso ya decían que no sabían nada de eso, uno le mostraba el acta, que no, ya ese renunció, ya ese no se sabe ni dónde está, entonces ya, pues desde ese punto ya uno empezó a conocer el proyecto, que el proyecto no era una entidad seria, era como un, qué le decimos, como un chantaje que le hacían a uno para que uno cayera, una ilusión, uno se ilusionó por todo eso, porque de verdad que lo que nos prometían lo que nos fue bastante, yo creo que en ese tiempo que eso comenzó yo era el del presidente de la Junta de Acción Comunal de Barbacoa (H2).

### **3. ¿Cómo fue el proceso de reasentamiento (cuánto duró, en qué consistió, ¿quién lo hizo, ¿cómo lo hicieron?)**

Los entrevistados manifiestan que EPM se hizo cargo del proceso de reasentamiento, el cual duró entre dieciocho y veinticuatro meses, este consistió en llevar todas las pertenencias de cada uno de los habitantes en diferentes medios de transporte tales como las mulas, el ferri, carros y helicópteros, cada familia con un asesor de EPM tenían la responsabilidad de buscar la casa, o la finca donde iban a llegar después de dejar sus hogares.

Entonces estuve con xx y ellos en Antioquia, entonces negociaron con ellos y ya le dieron la mitad de la plata y enseguida me hicieron la escritura, aquí primero vivió mi mamá hasta que murió, entonces ya después ella la alquilaba, entonces me dijeron ellos, ah, EPM vea si le gusta esta entonces vamos a negociar y yo hágale, si me quieren sacar entonces yo me vengo, pero ya con la casa, entonces nos fuimos para Antioquia y entonces allá ella vino (M4).

A pesar de que EPM se hizo cargo de la organización de todo el traslado, la comunidad era la que cubrían los gastos del transporte ya que esto era descontado del dinero que les habían dado por sus terrenos, así mismo si la casa en la que fueron reasentados tenía daños o querían hacerle

una mejora, esto también debía ser asumido por cada persona, también manifiestan que los cobros por los arreglos eran muy costosos, como lo manifiesta uno de los entrevistados:

Por ejemplo, toda la plata que se le fue en esos viajes, más camioneta, más fuera del transporte de abajo acá, o sea eso fue una cosa muy horrible, o sea fue unos robos eso lo hicieron en menos de 2 años, o sea pues para toda la comunidad en menos de 2 años porque sacaban una familia por ahí a los dos, tres meses sacaban la otras tres familias, o sea sacaban dos o tres familias de una y de ahí volvían y sacaban, eso duró, no, no, eso no duró, eso duraría por ahí año y medio para hacer ese traslado de toda la comunidad pero al igual como le digo toda la comunidad que salió así reubicada con EPM sufrió (H2).

Es importante resaltar que la contingencia que presentó Hidroituango con el llenado prematuro del embalse, ocasionó que varias familias que aún se encontraban en dichas veredas tuvieran que salir por emergencia, dado que el río comenzó a inundar las casas más rápido de lo previsto tal como fue el caso de la siguiente entrevistada:

Yo estuve de malas porque me vine pues, que a mí nadie me dijo que me tenía que venir, sino que me vine pues para volver otra vez, y resulta que en esas estaba que a la otra semana voy y no. En estas que baja ya la noticia que ese río se había entrado y yo perdí todas las cositas que dejé allá, uhm olla, tendidos, la cama, toda la mesa, todo. Ay si eso se dentro, vea que mi hermano xx que vivía por allá no tenía casa sino de esos ranchos de plástico y él estaba aquí mercando cuando bajó ya encontró toda la familia fue al lado acá de una quebrada que hay para pasar allá de donde vivimos, ya encontró fue la familia porque esa agua se había subido y ya había que para arriba, para arriba hasta que tapó todo, ahí sí, eso fue yo no sé qué fue lo que hubo abajo que me iban avisar pues, toda la gente pues si habían ya unos que se habían ido para allá, allá para Ituango y los que si les tocó irse para allá, y yo ya me quedé aquí (M3).

#### 4. ¿En qué lugar fueron reasentados?

EPM según los entrevistados, brindó varias opciones a los pobladores de las veredas de Oroabajo y Barbacoas con respecto al lugar al que iban a ser reasentados, como primera instancia les ofreció la oportunidad de ser todos reasentados en un mismo sitio, ya fuera en una vereda de Peque o de Ituango, como segunda instancia les comunicó que podrían trasladarse al casco urbano del municipio de Sabanalarga y por última opción ubicarse en una de las veredas del municipio de Liborina, los dos últimas opciones surgieron debido a que las comunidades quisieron desintegrarse. “Qué te dijera, allá por ejemplo ellos me dijeron el proyecto me decían para donde o si no también de todas maneras yo tenía derecho a comprar en cualquier parte de donde el proyecto cogiera ese municipio” (H3).

Otro entrevistado manifiesta lo siguiente:

Nos llevaron para Ituango se demoraron por hay cuatro meses para comprarnos la casa y ya, nosotros llegamos a una casa de unos familiares por allá mientras nos reubicaron, ya cuando nos compraron la casa nos fuimos para allá a vivir allá, eso fue el EPM (H4).

#### 5. ¿Cómo viven en este momento?

Los entrevistados que fueron reasentadas manifiestan lo siguiente: en primera instancia las mujeres dan a conocer que su calidad de vida tras el proceso de reasentamiento ha mejorado, tanto en lo material como lo es la vivienda y la parte económica, así como lo expresa la siguiente entrevistada:

Gracias a mi Dios que me consiguieron una casa buena porque la que tenía allá era muy malita, casa pajiza de como de barro y el techo de paja de iraca ¡ay no! sí, de eso era que todas teníamos allá las casas, todas no, la mía era la que estaba más malita, las otras siempre tenían casa de zinc no era de esta teja sino de puro zinc, cuando el marido mío murió me dejó esa casa tan malita yo pensando ahora que voy

hacer. Yo pos ahorita bien gracias al señor que tengo una casa siempre más buena (M1).

Es importante tener en consideración que las mujeres entrevistadas son población: adultas mayores y manifiestan tener mayor tranquilidad y estar conformes en sus lugares de residencia y la vida que llevan. Por el contrario, los hombres manifiestan que actualmente se sienten inconformes en el lugar donde están reasentados ya que donde vivían tenían la posibilidad de obtener los recursos económicos mucho más fácil que hoy en día, dado que ya les toca trabajar al jornal y esto no compensa lo que ellos se ganaban antes, como lo confirma uno de los entrevistados:

No vive uno como vivía abajo porque uno abajo<sup>5</sup> eh mejor dicho lo que uno trabajaba en el río eso es una empresa que yo creo que es difícil de encontrarla, si porque es que por ejemplo usted necesitaba plata se iba un día y por la tardecita ya usted venía y vendía el orito, el oro que sacaba lo vendía acá pal billete hay mismo, si no más se sacaba en el día, de todas maneras por eso le digo que eso es una empresa que no la consigue uno, cien mil pesos por día yo creo que no, si, entonces ahora estamos ahí bregando a subsistir, vamos a ver hasta donde más podamos porque no hay nada más para hacer uno allá no puede volver (H3).

A parte del malestar por no tener un sustento económico fijo, los entrevistados manifiestan que también encuentran cosas positivas al estar su nuevo lugar de residencia, como el hecho de poder comprar su mercado y sus cosas personales y no tener que pagar un arriero que le llevara lo que comprara en el pueblo hasta la vereda, también expresan que les gusta más el trabajo de la agricultura, en cuanto a sus vivencias personales y sociales comentan que en las veredas donde vivían tenían más diversión dado que su ocio y tiempo libre estaban ligadas a actividades relacionadas con el río, como el bañarse en él o pescar, así mismo cuentan que no sienten la misma

---

<sup>5</sup> Abajo: Lugar donde vivían antes del proceso de reasentamiento.

confianza para relacionarse con las personas que se encuentran alrededor del nuevo lugar de vivienda, siendo en este caso, sus nuevos vecinos.

### **6.3.2. Consecuencias psicológicas y sociales del reasentamiento en los pobladores de las veredas de Oro Bajo y Barbacoas del municipio de Sabanalarga**

#### **6.3.3. Impacto social**

##### **1. ¿Cómo es la obtención de los recursos económicos en la actualidad?**

Actualmente los entrevistados que son adultos mayores obtienen los recursos económicos por medio de la indemnización recibida por la venta de sus predios y por hacer parte del proyecto, “Para poder comer ir a sacar plata allá, con esa platica, sí, si hasta que me muera”(M1), es importante aclarar que EPM tenía tres opciones cuando realizó la clasificación de los grupos familiares, en primer momento hacía referencia a una compra directa, donde se hacía una restitución económica, pero sin el acompañamiento de la gestión social, en segundo lugar se encuentran familias que fueron indemnizadas y reciben apoyo de la gestión social de forma semestral y se les evalúa el índice de desempeño ambiental y, por último, se encuentran las familias a las que se evalúa el índice de condiciones de vida y el índice de desempeño económico dado que se les hizo reconocimientos productivos (proyectos) y de vivienda.

Es por esto, uno de los entrevistados manifiesta lo siguiente:

Trabajo por ahí, tengo por ahí una finquita con unos palitos de café y en estos momentos ese es el trabajo cuando no aquí sentado, ay si no hay más que hacer primero uno se iba pal río y ahora como no hay para donde irse ya (H3).

Por otra parte, también se halla inconformidad en la forma en que obtienen los recursos, puesto que ahora deben jornalear por tan poco dinero en mucho tiempo, cuando anteriormente por poco tiempo ganaban hasta cien mil pesos diarios.

## 2. ¿Qué ha pasado con su comunidad después del reasentamiento?

Según los entrevistados, en lo que respecta a la comunicación que continúan teniendo las diferentes comunidades después del proceso de reasentamiento, es poca, a causa de que todos decidieron irse para lugares diferentes, también expresan que lo poco que saben de su comunidad, es porque se comunican de vez en cuando por medio de celulares, para ellos el estar bien es tener una buena economía, así como lo expresa uno de los entrevistados:

Pues esa gente están muy cuadrados, uno oye decir que ellos por allá (Peque e Ituango) tienen muchas cosas, como a esa gente por allá les dieron una plata tienen que estar más bien que uno, tienen finca y ganado, esa es la bulla, como hay otros que dicen que les dieron mucha plata pero que no tienen nada porque se la bebieron, un muchacho de allí arriba dizque le dieron como doscientos y algo de millones compró una casa y un local todo eso lo vendió y se lo bebió y ahora está por ahí jornaliando (H5).

Así mismo, una de las entrevistadas comenta que se tomó la decisión de elegir diferentes lugares de vivienda por las relaciones sociales que se experimentaban en la comunidad, siendo en este caso un poco conflictivas, así lo expresa dicha entrevistada:

No sé cuán tan lejos, yo no he sabido nada, los vecinos no, no he sabido nada de ellos pos como yo no tengo celular para llamarlos como están, no tengo... ah con los vecinos hay una vecina que era tan mala clase, ¡ay no! una vecina por eso no quise voltear para Peque, una persona que no la vaya con uno y estar uno ahí cerquita para estar viendo la cara a cada rato no (M1).

A pesar de las circunstancias mencionadas anteriormente también se manifestó que algunos pobladores se encuentran aburridos en sus lugares de vivienda y que extrañan mucho las actividades que realizaban antes, como lo era la pesca y estar en el río.

### 3. ¿Cómo ha sido el proceso de adaptación en la nueva comunidad?

La mayoría de los entrevistados manifiestan que ha sido un proceso difícil y que, en un inicio, se sentían muy aburridos y pensaban que no se iban a sobreponer ante este acontecimiento, que lloraban mucho, sentía en impulso de querer volver a su vereda, pero sabían que eso ya no era posible:

me sentía siempre acomplejada yo eh, pero yo que tenía cuando me vine para acá y no dure mucho tiempo que no me podía adesar<sup>6</sup> al Punto<sup>7</sup>, mucho tiempo aburrida y era jalando para Orobajo, sí, yo era jalando era para yo tirar pal punto mío, hasta que una vez siempre me volé de allá y vine a tener a Orobajo cuando ya tenían era unas carpitas de plástico (M2).

No obstante, según uno de los entrevistados refiere que se ha sentido bien ya que todas las personas se han portado bien con él, sin embargo hace alusión a que al principio se sentía “achantado”, porque es muy difícil llegar a una comunidad donde no se tiene conocimiento de las relaciones que sostienen los miembros de esta, así mismo, manifiesta que donde vivía anteriormente, los “pelaos”, no tenían vicios, ni ningún tipo de consumo de sustancias psicoactivas y que en la nueva comunidad donde fue reasentado, habían muchas personas consumidoras, manifiesta que ellos nunca habían estado acostumbrados a esta clase de ambiente, comenta que se sentían “azarados<sup>8</sup>” porque para ellos eso era muy extraño, sentían pena, así lo confirma el entrevistado:

---

<sup>6</sup> Adesar: adaptar

<sup>7</sup> Punto: Lugar donde viven actualmente

<sup>8</sup> Azarados: Sentir miedo

Todo sentía uno, porque uno por la gente le tenía pena, y por lo otro, con todos los viciosos, uno como no estaba acostumbrado a todo esas, entonces a uno como que le parecía que algo le o sea que si uno le decía alguna cosa ellos reaccionaban mal, que algo tenían contra uno, entonces uno llegar y apenas de saludo , saludar y pasar agachado, no mirar a nadie, porque bueno, esos son cosas que si a uno le da muy duro, uno extraña eso, no, uno se siente como muy acobardado al medio de tanta gente así y pues ya uno como al tiempo se va como acostumbrando a la gente (H2).

Del mismo modo, los testimonios manifiestan que al pasar el tiempo han tenido que adaptarse a las costumbres de la nueva comunidad, dado que sabían que no era posible volver a su vereda.

#### 4. ¿Qué prácticas sociales y culturales han cambiado tras el reasentamiento?

Los entrevistados refieren que sus prácticas sociales y culturales han cambiado mucho dado que en la vereda en la vivían anteriormente, se dedicaban a criar “gallinitas”, “marranitos”, “bestiecitas” y al lavado de oro, tanto las mujeres como los hombres se ganaban su sustento económico por este medio, así mismo cuando se encontraban aburridos bajan al río con los amigos y se dedicaban a pescar en cambio en el lugar donde viven actualmente no pueden tener animales a los cuales darle los restos de comida, no pueden tener cultivos de árboles frutales, ni pueden ir a pescar. Como lo expresa el siguiente entrevistado:

La pesca, miniar<sup>9</sup> todo eso y la montería<sup>10</sup>, todo eso uno ya por aquí sí puede montiar pero no ya no es como cuando uno estaba por allá que a diario era uno montiando, pescando por ahí en el río bañándose no, uno por allá hacía muchas cosas, lo que

---

<sup>9</sup> Miniar: Está relacionado con función y la práctica de la minería artesanal la cual se realiza a las orillas de los ríos.

<sup>10</sup>Montería: Hace referencia al acto de montiar, el cual se encuentra relacionado con la cacería en un monte.



ahora no hace, ahora mantiene uno como más más estresado como se dice, eso es muy verriondo, a mí no me cambió la vida para nada, antes me jodieron (H4).

Algunos de los entrevistados son adultos mayores y han incorporado el ir a la tercera edad y realizar actividades con su nueva comunidad, a otros no les agrada mucho la idea y prefieren quedarse en casa tranquilos. Los adultos jóvenes comentan que ahora recogen café lo que anteriormente no hacían mucho y jornalean para lograr conseguir el sustento económico.

Ah sí, mucho cambio, si... yo cuando eso tenía donde trabajar y tenía mis animales como le digo y eso es todo lo que tengo para decirle que no, ya hoy por hoy pues, para donde, no yo no me gusta ir a la tercera edad porque allá lo ponen a brincar a uno, bailar y ah, yo tuve una vez con doña xx yo veía como que ella se cogía los pies y se movían mucho y yo era que yo no soy capaz y yo era como primera vez y yo era como apenada, no volví (M2).

##### **5. ¿Cómo ha sido el acompañamiento por parte de la institucionalidad?**

Este acompañamiento hace referencia a EPM, dado que ninguna otra parte institucional se ha visto relacionada con estos procesos de reasentamiento. Las familias que han recibido el acompañamiento por parte de EPM, después de haber sido reubicados en su nuevo hogar, son quienes realizaron la venta de los predios por medio de la obtención de un proyecto económico, ellos reciben visita por parte de la gestión social de EPM cada mes durante un periodo de 5 años, y a quienes se les hace seguimiento en el manejo del dinero, la gestión social los visita cada 6 meses. Por tanto, lo que hacen en las respectivas visitas es preguntar por el estado de salud de las personas, el estado de la vivienda, cómo se encuentra la condición económica. En esta perspectiva, se manifiesta lo siguiente:

Ella vino con XXXX a decir que si yo quería que viniera una señora hacerme aseo aquí como como a lavar el lavadero pues la ropa que estaba muy curtido si querían que viniera una señora hacer aseo y yo no quise entonces ella llamó la hija mía que si ella quería hacer ese aseo y ella dijo que si pos yo voy hacerle aseo a mamá que

era lavar el baño ella lávalo con ese límpido y ese areso y aquí el tanquecito de la cocina, lavar toda esa parecita de la cocina (M1).

Las personas que realizaron la venta de sus predios en compra directa no reciben acompañamiento por parte de la gestión social de EPM, e incluso a varias de estas personas en cierto momento se vieron en la obligación de declarar renta frente al estado, por causa de la cantidad de dinero que se encontraba a sus nombres. El siguiente entrevistado menciona lo siguiente:

Si yo me hubiera ido en proyecto a mi si me hubieran acompañado, pero como yo no me fui en proyecto no tenía derecho acompañame, porque cuando yo me dijeron que cuando usted no tiene derecho que proyecto usted le dan una cuenta directa y esa es la plata suya la toma o tiene un mes para que piense, pero si negocia en este momento no le descontamos y si demora un mes ya le vamos a descontar de lo que le van a dar (H3).

## 6. ¿Qué cambios se han presentado dentro de su grupo familiar?

Tras el proceso de reasentamiento, los entrevistados expresan que algunos no han tenido cambios significativos en su grupo familiar ya que la mayoría de los adultos mayores vivían solos, dado que sus hijos ya tenían su familia constituidas y se habían trasladado hacía otros lugares desde hace mucho tiempo. Así lo manifiesta la siguiente entrevistada:

¿Cambios? ¿Cómo qué cambios?, uhm uhm... no sé, no, pero yo vivo desde que yo estaba viviendo sola allá en la casa, desde que estaba abajo, qué cambió con las hijas que ya la una arribó para una parte y la otra para otra porque se casaron y ya me dejaron sola en la casa, por eso el cambio (M1).

Del mismo modo los pobladores de las veredas de Oroabajo y Barbacoas, tenían lazos familiares, así que gran parte de estos se conocían entre sí y aún mantienen comunicación. "Después de ese traslado tenemos que estar bien, de nosotros y de la otra gente también, es que la

gente para allá son casi todos familiares míos, hijos, nietos, y era que Orobajo era como casi la misma gente” (M2).

Por otro lado, los adultos jóvenes manifiestan que para ellos el cambio sí ha sido muy significativo en su grupo familiar ya que todos tenían mucha comunicación antes de ocurrir el proceso de reasentamiento, compartían mucho más tiempo juntos y sabían el uno del otro con mucha más facilidad, al estar actualmente ubicados en veredas diferentes ya es mucho más difícil el poder verse o compartir momentos juntos. Así lo comenta el siguiente entrevistado:

Bueno, entre mi familia pasó lo mismo porque nosotros siempre vivíamos allá reunidos, como había unas hermanas que ya vivían acá eran de acá de este municipio, pero igual ellas mantenían allá mantenían paseando y ahorita como es más lejos ya hay que pagar transporte, entonces ya ni casi, ya si muy separados de la familia, entonces eso ha sido un cambio muy, bastante fuerte (H1).

#### **6.3.4 Impacto psicológico**

##### **1. ¿Frente a la vivencia del reasentamiento cómo se ha sentido antes, durante y después?**

Frente a esto responden que les ha generado muchos sentimientos de desolación, antes del reasentamiento se sentían muy pensativos, dado que se cuestionaban en numerosas veces por si era cierto o no, que debían abandonar su vereda y adaptarse a un nuevo lugar de vivienda, asimismo, pensaban en cómo iban a hacer para poder llevarse absolutamente todas sus pertenencias.

Durante el proceso comenzaron a sentirse aburridos y tristes a causa de que algunos de ellos se separaron de sus familias, iban a dejar de hacer sus las labores que se convirtieron en costumbres.

Tal como lo manifiesta uno de los entrevistados:

Me vine muy triste muy obligado porque es que la gente se quedó allá y uno se amaña mucho con ellos y yo venirme p'acá aquí en un verano que me tocó venirme en un enero y recién bajado que estaba de aquí y de una bajaron por mí, y dije yo bendito sea mi Dios yo no quiero irme a viendo que estábamos en el verano donde estaba ese rio tirado y uno saque y coma pescado bien elegante bien bueno (H1).

Después la tristeza los continuaba rodeando, extrañan mucho realizar las actividades que podían hacer antes, como el lavar oro, poder pescar, esto a raíz de que se sienten muy pobres económicamente, dado a que los recursos que pueden adquirir ahora no son en la misma cantidad a los que podían tener por lavar oro, incluso algunos de ellos no han logrado sentirse completamente bien en el lugar donde se encuentra radicado ahora.

De otro modo se halla que las mujeres quienes correspondían a oficios de amas de casa se sienten bien dado a que manifiestan que las condiciones de la vivienda y las diferentes labores no son tan arduas en comparación a las que realizaban antes, de forma similar se encuentran los hombres, puesto que sienten que encuentran mucha más facilidad:

Ahora me siento bien porque tengo todas mis nietas y mi hija que me visita casi todos los días, que es la mayor, ah yo estaba pues allá sabía que me tenía que vivir por allá, vivía tranquila, ah yo estaba triste para que le voy a decir, mucha lagrima, claro me decía xx - amá, pero por qué llora, ya no ve pues que aquí está mejor. Y yo, oiga de donde viví toda la vida con mi marido (M4).

## **2 ¿Ha habido cambios personales significativos en usted tras el reasentamiento?**

Frente a los cambios personales y más significativos en estas personas, se halla que sus opiniones son muy diversas; Algunos consideran que están en igual condición, otros opinan que se encuentran mejor actualmente y otros piensan que están peor que antes. Por otro lado, algunos de los entrevistados expresan que no ha habido muchos cambios, incluso algunas de estas mismas

personas en su testimonio hacen referencia a que no han cambiado nada en ellos, que continúan siendo igual que antes. Por otro lado, uno de los entrevistados dice que el hecho de haber tenido que realizar el reasentamiento, lo ayudó a cambiar en su vida personal, por ese motivo dice que ahora tiene una pareja estable y que eso le ha ayudado a dejar de consumir alcohol en exceso.

De otro modo, tal y como se mencionó, todas las personas tienen perspectivas diferentes, por esa razón se da a conocer el siguiente testimonio:

Yo no sé uno después de que sale de la vereda de uno como que casi no confía en nadie ya será, uno ahí es que uno en una parte casi no distingue a la gente y uno para que se va a poner hablar con gente así (H4).

Pero no todos los entrevistados opinan lo mismo, dado que algunos de ellos piensan que ahora están más “civilizados”, a diferencia de cómo vivían en el campo, así lo afirma uno de ellos. Pues consideraban que era una vida más normal y que no requería de tantos formalismos.

Todos responden que han cambiado desde la parte de sus labores diarias, puesto que antes estaban acostumbrados a realizar labores como la pesca y el sacar oro del río, de otro modo, se halla que los entrevistados no ven ninguna posibilidad de haber cambiado algo, pues veían que con EPM no se podía realizar algo diferente a lo que ya estaba impuesto: "No, pues, en el momento del traslado no hubo pensamiento de cambiar nada porque ya uno lo cogen como cuando lo mandan a uno, bueno vamos que nos fuimos y ya, y es cosa seria" (H1).

### **3. ¿Si llegaran a necesitar una ayuda psicológica tras el reasentamiento por qué sería?**

La mayoría de los entrevistados no sabían en qué consistía la labor de un psicólogo, al explicarles las funciones que desempeña un psicólogo entonces se referían a que quizás lo necesitarían si en el algún momento se sintieran locos o con muchos pensamientos que no se encuentren acorde al contexto y a sus diferentes situaciones de vida. Tal como lo dio a conocer uno de los entrevistados en su narrativa:

Y los psicólogos no los necesitan esos que están locos, no locos no, pues que no saben que es lo que van a hacer ni nada, eso es, eso comprendo yo que para eso es, yo lo que tengo en cuenta es eso pues que un psicólogo será para eso. ¿Por qué sería? pues por ver cómo podría reaccionar las cosas que nos tan pasando igual que ya no era de otra manera (M3).

### **1. De todo este proceso de reasentamiento usted qué cambiaría?**

En su mayoría, los entrevistados muestran una imposibilidad imaginativa de poder haber cambiado algo, pensaban que no hubiera sido posible, dado que ya EPM tenía todo planeado y aprobado, lo que se halla es que lo único que cambiarían de todo ese proceso, es el hecho de poder volver a su respectiva vereda (Orobajo – Barbacoas), de esta manera se da a conocer la siguiente perspectiva “Qué más puede hacer uno ya, hubiera cambiado como para otra parte fuera de aquí o qué, volver para allá” (M1).

## **7. Discusión**

### **Vivencia del proceso de reasentamiento por parte de los pobladores de Orobajo y Barbacoas del municipio de Sabanalarga.**

Ituango es un municipio que se encuentra en la región norte del departamento de Antioquia a 198 km de Medellín, la capital antioqueña. Limita con los municipios de Valdivia, Tarazá, Toledo, Peque, Briseño, Dabeiba, Mutatá, además con el departamento de Córdoba con quien comparte el Parque Nacional Nudo de Paramillo. Ituango cuenta con una población aproximada de 25.000 habitantes y es uno de los municipios más grandes de Antioquia, su producción económica se basa en la agricultura, la minería y la ganadería. Como se viene mencionando, es en esta zona donde se ha construido la hidroeléctrica más grande de Colombia, donde lo esperado es que se convierta en el lugar más próspero para la generación de energía, y del mismo modo, se espera un aumento en la actividad económica del municipio, por la implantación de actividades como el ecoturismo, debido a sus grandiosas montañas y un puerto para el disfrute, de aproximadamente 75 km longitudinales y 3.800 hectáreas inundadas, con la finalidad de navegar por las diferentes zonas del área de afluencia.

A partir del análisis de Torres (2013) en el cual describe que el río Cauca nace en el macizo colombiano junto al páramo Sotará en el departamento del Cauca y desemboca en el río Magdalena por el municipio de Pinillos en el departamento de Bolívar. Su longitud es de 1350 km representando el 5 % del área de Colombia, recorre cinco departamentos del país; Antioquia, sucre, Córdoba, Bolívar y Caldas por lo tanto favorece a 183 municipios. El río Cauca ha sido un factor de suma importancia para el desarrollo y trabajo de las poblaciones que viven a sus alrededores en toda la región, puesto que prima alrededor de este la industria azucarera, gran parte de las zonas cafeteras, un amplio sector minero e industria manufacturera. Dicha población que se encuentra ubicada a sus alrededores pertenece a departamentos como Antioquia, el Eje Cafetero y el Valle del Cauca, es por eso que se encuentra un alto potencial hidroenergético como también gran índice en niveles de megavatios que se presumen hasta en 10000. Desde 1960 se comenzaron a realizar

estudios enfocados en la viabilidad de la construcción de una hidroeléctrica, fue a partir de esto que se comenzó a realizar años después un segundo estudio en el que encontraron la factibilidad del aporte energético a partir de la elección de uno de los cuatro municipios más apropiados para la construcción de esta megaobra, entre ellos se encontraban Xarrapa-farallones, Cañafisto, Ituango y Apavi. Según Usuga (2014) fue el municipio de Ituango el que poseía las características apropiadas que se necesitaban para la construcción de la megaobra.

Las particularidades del área de influencia por la obra se ubican en el cañón del río Cauca caracterizado por altas pendientes, diversidad climática, áreas de gran valor histórico, poblaciones asentadas que viven de la agricultura y la minería del oro. Además, el proyecto se ubica en las áreas de la subregión norte que tiene 17 municipios de los cuales seis: Briceño, San Andrés de Cuerquia, Valdivia, Yarumal, Toledo, Ituango, hacen parte de área de influencia de la megaobra de Hidroituango, y seis que hacen parte de la subregión de occidente: Sabanalarga, Peque, Buriticá, Liborina, Santa Fe de Antioquia y Olaya.

Según Hidroeléctrica Ituango (2016) desde el inicio de las construcciones de las obras el Proyecto Hidroeléctrico Ituango le ha ofrecido al municipio de Sabanalarga gran variedad de recursos que generan un apoyo para el desarrollo de dicho municipio. Por otro lado, es importante tener en cuenta que el municipio de Sabanalarga pasó de tener 31 veredas a quedar con 29 de ellas, esto debido a que las veredas de Oroabajo y Barbacoas dejaron de existir porque fueron inundadas al momento de haberse llenado el embalse de la presa en el año 2018. Debido a un incidente que ocurrió en la estructura de casa de máquinas de dicha obra los pobladores de ambas veredas se vieron forzados a dejar sus hogares antes de tiempo, en la actualidad, Hidroituango se encuentra en la espera de comenzar su producción energética planificada para finales del 2022, a pesar que durante su construcción EPM ha presentado enormes dificultades con respecto a su construcción como lo fue el llenado inesperado del embalse en el 2018 debido a una falla geológica que se presentó e interfirió los túneles que se utilizaban para desviación del río, por lo que se vieron obligados a inundar la casa de máquinas, situación que puso en riesgo a los pobladores de diferentes municipios que se encuentran aguas abajo de la megaobra en el río Cauca.



Es importante resaltar que la contingencia que presentó Hidroituango con el llenado prematuro del embalse ocasionó que varias familias que aún se encontraban en dichas veredas tuvieran que salir por emergencia dado que el río comenzó a inundar las casas más rápido de lo previsto tal como fue el caso de la siguiente entrevistada:

Yo estuve de malas porque me vine, pues, que a mí nadie me dijo que me tenía que venir, sino que me vine, pues, para volver otra vez, y resulta que en esas estaba que a la otra semana voy y no. En estas que baja ya la noticia que ese río se había entrado y yo perdí todas las cositas que dejé allá, uhm olla, tendidos, la cama, toda la mesa, todo. Ay si eso se dentro, vea que mi hermano xx que vivía por allá no tenía casa sino de esos ranchos de plástico y él estaba aquí mercando cuando bajó ya encontró toda la familia fue al lado acá de una quebrada que hay para pasar allá de donde vivimos, ya encontró fue la familia porque esa agua se había subido y ya había que para arriba para arriba hasta que tapo todo, ay si eso fue yo no sé qué fue lo que hubo abajo que me iban avisar pues, toda la gente pues si habían ya unos que se habían ido para allá, allá para Ituango y los que si les tocó irse para allá, y yo ya me quedé aquí (M3).

Las veredas eran de suma importancia para el megaproyecto, dado que se encontraban en un punto estratégico del área de afluencia por la ubicación geológica. Antes del llenado del embalse la productividad económica de ambas veredas estaba ligada principalmente al lavado de oro, pero también había actividades secundarias como la ganadería, la pesca y la agricultura que complementaban el sustento de los habitantes.

Uno cuando vivía por allá que no había nada ese proyecto uno se sentía sin plata, pero era sino hice para el río no digamos que sacaba uno mucho, pero al menos si la tenía para cada ocho días para cada quince que uno viniera acá al pueblo a la hora que uno llegará acá al pueblo el oro se lo compraban de una uno tenía la plata o también en el río los pescados uno también sacaba pescados o los vendía o sea todo eso eran recursos (H2).

El objetivo general del reasentamiento, según la Política, debe ser mejorar los estándares de vida, la seguridad física, la capacidad productiva y los niveles de ingreso de toda la población afectada o, al menos, restaurar estas variables a los niveles anteriores en un periodo razonable de tiempo. Por tanto, el enfoque no es solo de compensación financiera, sino también una evaluación económica que considere costes sociales como la disrupción de los patrones ocupacionales y la pérdida de empleo (González, 2011, p.4). A pesar de que EPM se hizo cargo de la organización de todo el reasentamiento, la comunidad era la que cubría los gastos del transporte ya que estos, eran descontados del dinero que les habían dado por sus terrenos, asimismo, si la casa en la que fueron reasentados tenía daños o querían hacerle una mejora, esto también debía ser asumido por cada persona, también manifiestan que los cobros por los arreglos eran muy costosos. Así lo expresa el siguiente entrevistado.

Por ejemplo, toda la plata que se le fue en esos viajes, más camioneta, más fuera del transporte de abajo para acá, o sea eso fue una cosa muy horrible, o sea fue unos robos eso lo hicieron en menos de 2 años, o sea pues para toda la comunidad en menos de 2 años porque sacaban una familia por ahí a los dos, tres meses sacaban la otras tres familias, o sea sacaban dos o tres familias de una y de ahí volvían y sacaban, eso duro, no, no, eso no duro, eso duraría por ahí año y medio para hacer ese traslado de toda la comunidad pero al igual como le digo toda la comunidad que salió así reubicada con EPM sufrió (H2).

Como factor crítico para la sostenibilidad de los procesos de reasentamiento asociado a grandes proyectos de desarrollo, es imperativo el compromiso del estado y sus instituciones en los diferentes niveles, así como demás entes involucrados. De esta manera, la apropiación paulatina por parte de las autoridades del trabajo de acompañamiento iniciado por la empresa es imprescindible para asegurar la sostenibilidad del reasentamiento. "La labor que desempeña la fundación Socya en gestión social es la restitución de condiciones de vida e implementación de proyecto económico. El fin único del acompañamiento de la gestión social es el reasentar" (Dolores, 2020).

Por otro lado, según Takano (2018) en su investigación “*Reasentamiento por un megaproyecto de infraestructura en Lima, Perú. Un análisis desde la habitabilidad y las relaciones sociales*” el cual tiene como énfasis centrarse en el reasentamiento causado por la construcción de un megaproyecto de transporte nombrado “Línea Amarilla”, ubicado en la ciudad de Lima Perú, Takano aplicó en esta investigación una metodología de enfoque cualitativa y cuantitativa, tenía como objetivo medir las alteraciones que se presentan en los distintos lugares y viviendas afectadas ya que la mayoría de la población optó por reasentarse en un complejo de vivienda llamado “Patio Unión”, situado a los alrededores del megaproyecto ya que estos no estuvieron de acuerdo con la monetización que les brindó el gobierno por sus viviendas lo que ocasionó que tuvieran que buscar otros medios de subsistencia económica, al igual que ocasionó un desarraigo de las familias y un desgaste en las relaciones sociales, por lo que la investigación concluye que las viviendas debieron de haber sido más valoradas monetariamente y del mismo modo tener en cuenta el valor de las relaciones sociales. Esta investigación es pertinente porque permite conocer la importancia que le dan a los proyectos de desarrollo en la actualidad, dejando a un lado la importancia de las viviendas y la estabilidad tanto económica como social que tienen las familias antes de verse expuestas a un proceso de reasentamiento, en muchos casos este proceso no puede ser exitoso y pueden ocasionar una inestabilidad y riesgos de empobrecimiento en las personas que lo vivencian.

Es importante tener en consideración que las mujeres entrevistadas son población adulto mayor y manifiestan tener mayor tranquilidad y estar conformes en sus lugares de residencia, y la vida que llevan, por el contrario, los hombres manifiestan que actualmente se sienten inconformes en el lugar donde están reasentados ya que donde vivían tenían la posibilidad de obtener los recursos económicos mucho más fácil que hoy en día, dado que ya les toca trabajar al jornal y esto no compensa lo que ellos se ganaban antes, en lo que respecta.

No vive uno como vivía abajo porque uno abajo eh mejor dicho lo que uno trabajaba en el río eso es una empresa que yo creo que es difícil de encontrarla, si porque es que por ejemplo usted necesitaba plata se iba un día y por la tardesita ya usted venía y vendía el orito, el oro que sacaba lo vendía acá pal billete hay mismo, si no más

se sacaba en el día, de todas maneras por eso le digo que eso es una empresa que no la consigue uno, cien mil pesos por día yo creo que no, si ,entonces ahora estamos ahí bregando a subsistir , vamos a ver hasta donde más podamos porque no hay nada más para hacer uno allá no puede volver (H3).

A parte del malestar por no tener un sustento económico fijo, los entrevistados manifiestan que también encuentran cosas positivas al estar su nuevo lugar de residencia, como el hecho de poder comprar su mercado y sus cosas personales y no tener que pagar un arriero que le llevara lo que comprara en el pueblo hasta la vereda, también expresan que les gusta más el trabajo de la agricultura, en cuanto a sus vivencias personales y sociales comentan que en las veredas donde vivían tenían más diversión dado que su ocio y tiempo libre estaban ligadas actividades relacionadas con el río, como el bañarse en él o pescar, así mismo cuentan que no sienten la misma confianza para relacionarse con las personas que se encuentran alrededor del nuevo lugar de vivienda, siendo en este caso, sus nuevos vecinos.

Para finalizar con los tipos de impactos es fundamental hablar del impacto social, Según Zuluaga (2018) demuestra que a pesar del tiempo que transcurre desde que se generan los reasentamiento a causa de un proyecto hidroeléctrico el impacto que se genera en las personas que son víctimas de estos procesos continúa siendo tan negativo como lo fue desde el primer momento, por lo tanto se presenta insatisfacción en las nuevas viviendas y en contexto en cual desenvuelven ya que por el traslado ocasionado a las personas les cuesta adaptarse a este nuevo entorno y del mismo modo se pierde la identidad del lugar.

### **Consecuencias psicológicas y sociales del reasentamiento en los pobladores de las veredas de Oro Bajo y Barbacoas del municipio de Sabanalarga**

Al exponer a las comunidades de las veredas de Oro bajo y Barbacoas a un proceso de reasentamiento, generó en estos el desprendimiento de sus tierras y su hogar para ser reubicados en otras zonas, el reasentamiento por obra pública provoca que las personas tengan que ser

reasentadas en otros lugares a causa de proyectos en desarrollo, esto hace que las comunidades se vean expuestas a diferentes tipos de impactos, tal como lo manifiesta el siguiente entrevistado:

Me vine muy triste, muy obligado porque es que la gente se quedó allá y uno se amaña mucho con ellos, y yo venirme para aquí en un verano que me toco venirme, en un enero y recién bajado que estaba de aquí y de una bajaron por mí, y dije yo ¡Bendito sea mi Dios! yo no quiero irme viendo que estábamos en el verano donde estaba ese río tirado, y uno saque y coma pescado bien elegante, bien bueno (H1).

A causa de este proyecto de desarrollo y los reasentamientos causados, se generó una serie de impactos en la población, como lo son: el impacto económico, cultural, psicológico, político y social, los cuales están relacionados a las formas de vivir, sentir y percibir la situación que les genera el reasentamiento, tal como lo expone Viviescas (2014) en su estudio “*Caracterización de Impactos Ambientales y Sociales generados por la construcción de grandes centrales hidroeléctricas en el país*”, y también demostrado por González (2011) con su estudio “*Procesos de reasentamiento y su impacto socioeconómico Proyecto Hidroeléctrico Porce II, Colombia*”.

El reasentamiento generó un impacto económico fuerte en los pobladores de las veredas de Orobajo y Barbacoas, ya que ocasionó que las distintas dinámicas de la población reasentada cambiaran. También se vieron expuestos a cambios drásticos en su economía, comenzando nuevamente de cero, en un lugar o contexto diferente al que estaban acostumbrados. Así como lo menciona Duque en su investigación “*Los significados del Reasentamiento Involuntario para los pobladores trasladados en los proyectos de desarrollo urbano: Metroplús y Conexión Vial Aburrá - Río Cauca 2005 – 2015*”

(...) La concepción del desarrollo particularmente apuntando hacia del crecimiento económico y el progreso, ignora las necesidades de las comunidades y en muchos casos los deja en peores condiciones de vida, “existe hoy en día consenso sobre el hecho de que el reasentamiento involuntario de poblaciones constituye uno de los impactos negativos más severos que produce el desarrollo” (Duque, 2015, p.77-78).

Por lo anterior se puede inferir que el reasentamiento genera un impacto negativo en las familias que se ven afectadas por estos procesos, ya que sus dinámicas económicas y de sustento deben acoplarse al nuevo contexto que se les brinda, sin embargo, quienes se benefician son las empresas encargadas, tales como las instituciones financieras de índole nacional e internacional y, del mismo modo, las entidades gubernamentales o constructoras encargadas del proyecto, dado que, su economía incrementa notablemente debido a proyectos hidroeléctricos que generan cambios en el territorio.

Del mismo modo, Duque (2015) define el reasentamiento como un momento de desposesión y pérdida, donde la comunidad se ve expuesta al desarraigo de su territorio, hogar, servicios públicos, al igual que la forma de producir sus tierras o cultivos como medio de sustento familiar, que permiten el intercambio y comercio que les posibilitan los ingresos económicos que generan recursos básicos. De igual manera, hay un cambio en los vínculos familiares y sociales, ya que el desarraigo del territorio genera la pérdida de las costumbres, como también la opción de volver a recuperarlas, dado que no se puede volver al lugar de origen: “El reasentamiento debe ir de la mano de políticas públicas de vivienda, de empleo, de educación, de seguridad, entre otras” (Duque, 2015, p.54). Lo citado anteriormente reafirma la necesidad de que los reasentamientos cuenten con el acompañamiento de un plan de acción que vigile el cumplimiento de los acuerdos generados por las políticas acordadas.

De esta manera el acompañamiento por parte de EPM, después de la población haber sido reasentada en su nuevo hogar, es a quienes realizaron la venta de los predios por medio de la obtención de un proyecto económico, la población en la actualidad recibe la visita por parte de la gestión social de EPM cada mes durante un periodo de 5 años, y a quienes se les hace seguimiento en el manejo del dinero, la gestión social los visita cada 6 meses. Por tanto, lo que hacen en las respectivas visitas es preguntar por el estado de salud de las personas, el estado de la vivienda, cómo se encuentra la condición económica.

Por otro lado, el impacto cultural ocasiona que las personas que se ven expuestas a un proceso de reasentamiento, tienen que verse sometidas a un desarraigo de su cultura y sus costumbres y a la pérdida parcial de su identidad.

Según Duque (2015) cuando las personas se enteran que su hogar es solicitado para la realización de un proyecto a causa de una obra pública, genera en esta comunidad sentimientos de angustia ocasionados por no saber qué sucederá en su futuro y el simple hecho de pensar que deberán trasladarse, representa la pérdida de su historia, lo que tienen planeado para su futuro, como sus sueños, metas y propósitos, además significa la pérdida de su vivienda desde una perspectiva tanto material como simbólica ya que aquí se impregnan todos los momentos, recuerdos y vivencias compartidas en familia. Como lo da a conocer el siguiente entrevistado:

Me sentía siempre acomplejada yo eh, pero yo que tenía cuando me vine para acá y no dure mucho tiempo que no me podía adesar al punto, mucho tiempo aburrida y era jalando para Orobajo, sí, yo era jalando era para yo tirar para el punto mío, hasta que una vez siempre me volé de allá y vine a tirar a Orobajo, cuando ya tenían era unas carpitas de plástico (M2).

Retomando el impacto que el reasentamiento ocasiona a nivel cultural se da a conocer que existen fenómenos multidimensionales que:

En el marco de los denominados proyectos hidroeléctricos de desarrollo, los reasentamientos urbanos constituyen un fenómeno complejo de efectos multidimensionales. Son multidimensionales porque afectan desde la transformación urbana más general, pasando por la alteración de los patrones de ocupación del espacio, hasta los cambios en los estilos de vida y las estrategias reproductivas de los desplazados (Brites y Catullo, 2016, p. 2).

Esto quiere decir que el impacto que se genera va desde lo más amplio hasta lo más mínimo, lo que significa que interfiere tanto en el propio sujeto como en lo que lo rodea, su forma de vida, sus pensamientos, la manera en la que se desenvuelve en su entorno y la forma en la cual consigue el sustento para sí mismo o su familia.

Así como lo manifiesta el siguiente entrevistado:

Yo no sé uno después de que sale de la vereda de uno como que casi no confía en nadie ya será, uno hay es que uno en una parte casi no distingue a la gente y uno pa que se va a poner hablar con gente así (H4).

Según Duque (2015) el impacto psicológico que reciben los individuos que son víctimas de un proceso de reasentamiento reflejan un gran número de emociones a causa de dos situaciones: La primera está relacionada al momento en el que se les informa del reasentamiento y la segunda situación tiene que ver cuando se lleva a cabo la evacuación de la vivienda, ambos procesos generan emociones diferentes, dado que cuando se les da a conocer en qué consiste el proyecto y que implicaciones conlleva este proceso de gestión social lo que les produce oscila entre tristeza y alegría, enojo y aceptación, por el contrario al instante de la entrega de la vivienda se originan sentimientos de pérdida, desconcierto, desasosiego y la negación como el sentimiento más prevalente, teniendo en cuenta que la vivienda es un recurso más simbólico que material, al igual que el temor que sienten al no saber qué pasará en un futuro con sus vidas después de este proceso.

ah yo estaba triste pa que le voy a decir, mucha lagrima, claro me decía xxxx - ama, pero por qué llora, ya no ve pues que aquí está mejor. Y yo, oiga de donde viví toda la vida con mi marido (M4).

Viviescas (2014) en su investigación “*Caracterización de Impactos Ambientales y Sociales generados por la construcción de grandes centrales hidroeléctricas en el país*”. En la cual se estableció como propósito realizar una revisión de impactos sociales y ambientales, previstos y generados por la construcción de centrales hidroeléctricas en Colombia, para esto utilizó la revisión documental, procesamiento de la información, y análisis de información como metodología. Los resultados obtenidos informan que las obras provocan implicaciones sociales por el desplazamiento como también en la economía, y las dinámicas poblacionales, del mismo modo, afecta en la parte ambiental de una manera irreversible con respecto a los ecosistemas. Este artículo muestra que el



impacto social a causa de los grandes proyectos de desarrollo, generan un fuerte traumatismo social en las diferentes comunidades que tienen que pasar por procesos de reasentamientos:

El desplazamiento social, a causa de las grandes áreas requeridas para la zona de inundación implica procesos de movilización que afectan las dinámicas poblacionales. Desde la compra de tierras, se manifiestan inconformidades en los precios por los cuales se negocian las propiedades. En varios casos no se llega a conciliaciones por lo cual se debe recurrir a procesos de expropiación, que se traduce en traumatismos sociales más severos (Viviescas, 2014, p.14).

En su mayoría, los entrevistados muestran una imposibilidad imaginativa de poder haber cambiado algo, pensaban que no hubiera sido posible, dado que ya EPM tenía todo planeado y aprobado, lo que se halla es que lo único que cambiarían de todo ese proceso, es el hecho de poder volver a su respectiva vereda (Orobajo – Barbacoas), de esta manera se da a conocer la siguiente perspectiva “Qué más puede hacer uno ya, hubiera cambiado como para otra parte fuera de aquí o qué, volver para allá” (M1).

## 8. Conclusiones

1. El proceso de Hidroituango inició su desarrollo formal en el año 2009 cuando le otorgaron su licencia ambiental y posteriormente en noviembre del año 2010 comenzó a construirse la obra. A lo largo de todo este proceso, y al ver que las veredas de Orobajo y Barbacoas interferían en la construcción de Hidroituango, decidieron implementar un plan de gestión en caminado a compra de los predios de los pobladores y una respectiva indemnización de los mismos, actualmente Hidroituango se encuentra retrasado en la generación de energía eléctrica debido a algunos inconvenientes que se presentan por problemáticas ambientales, por lo tanto, se tiene una proyección y distribución energética para finales del 2021.

2. Los pobladores entrevistados, manifiestan que cuando se encontraban viviendo en sus veredas, los recursos económicos eran mucho más factibles de conseguirse ya que se dedicaban al “barequeo” y no veían la necesidad de tener que trabajar por un “jornal”, de igual manera, contaban con recursos como la pesca y la agricultura, muchos de estos obtenían su alimentación y sustento de esta manera, se puede evidenciar que las personas adultas mayores que fueron entrevistadas, dicen haber mejorado su calidad de vida, pero sin olvidar las costumbres que tenían anteriormente, por el contrario a los adultos jóvenes los cuales expresan que para ellos es mucho más difícil el tener que vivir de un “jornal”.

3. En los hallazgos encontrados en las diez entrevistas que fueron realizadas a los pobladores de las veredas de Orobajo y Barbacoas se pudo establecer que la mayoría de estos no han manifestado presentar afectaciones psicológicas graves. En un principio, los entrevistados manifestaron sentirse triste o abrumados por la situación, algunos con pensamientos recurrentes de volver a su lugar de origen, pero con el paso del tiempo expresan que se han ido adaptando a su nuevo lugar de vivienda, sin embargo, las consecuencias sociales sí se han visto afectadas ya que el desarraigo cultural se ve presente al igual que la ruptura de los lazos familiares, socialmente se evidencia cómo para ellos el estar bien y sentirse bien, está netamente ligado a los recursos económicos y el dinero que cada persona tenga y adquiera.

## **8.1. Recomendaciones**

En consecuencia, por lo evidenciado a lo largo del informe investigativo, se encuentra una falencia al momento de realizar acompañamiento psicológico a los pobladores que se ven implicados en procesos de reasentamiento por obra pública. A causa de la construcción de megaproyectos en Colombia, las entidades encargadas de realizar y ejecutar un plan de gestión, solamente tienen en cuenta el acompañamiento por parte de trabajadores sociales y no el de profesionales en psicología, quienes cuentan con las herramientas y el conocimiento para brindar apoyo psicosocial en procesos que generen impactos positivos o negativos en la comunidad, por ende, es importante crear conciencia en la necesidad que tienen los pobladores, al no poder contar con profesionales en psicología que les ayuden a tramitar y a entender las emociones que están viviendo a raíz del desarraigo cultural ocasionado por los procesos de reasentamiento.

La caracterización económica, política y social previa en los procesos iniciales deben posibilitar un estudio psicosocial, que sea el producto de procesos participativos con las comunidades a reasentar.

Los reasentamientos deben buscar mejorar la calidad de vida y el desarrollo a partir de procesos de participación, empoderamiento y autonomía económica, sumado a espacios de socialización psicosocial encaminados a favorecer los procesos de adaptación y bienestar social.

## 9. Referencias

Álvarez, A. (2017). Urbanismo, reasentamiento de población y vivienda adecuada: Desafío para la defensa de los derechos humanos en los territorios. *Revista Ratio Juris*, 12(24). Recuperado de <https://publicaciones.unaula.edu.co/index.php/ratiojuris/article/view/378/401>

Alcaldía municipal de Sabanalarga Antioquia. (s.f.). Recuperado de <http://www.sabanalarga-antioquia.gov.co/municipio/nuestro-municipio>

Brites, W., y Catullo, M. (2016). Represas y transformación socio-urbana: Un análisis comparativo de los proyectos hidroeléctricos de Salto Grande y Yacyretá. *CIDADES, Comunidades e Territórios*, (33), 50-67. Recuperado de [http://www.scielo.mec.pt/scielo.php?script=sci\\_abstract&pid=S2182-30302016000200005&lng=pt&nrm=iso](http://www.scielo.mec.pt/scielo.php?script=sci_abstract&pid=S2182-30302016000200005&lng=pt&nrm=iso)

Ley 1090 (2006). Por la cual se reglamenta el ejercicio de la profesión de Psicología, se dicta el Código Deontológico y Bioético y otras disposiciones. Recuperado de <http://www.psicologiapropectiva.com/introley1090.html>

Da Rocha, H. (2016). La multiterritorialización del conflicto de las hidroeléctricas: los reasentamientos como puntos de empoderamiento del movimiento de los afectados por represas. *Estudios sociológicos*, 34(102), 567-602. Recuperado de [http://www.scielo.org.mx/scielo.php?script=sci\\_arttext&pid=S2448-64422016000300567&lng=es&tlng=es](http://www.scielo.org.mx/scielo.php?script=sci_arttext&pid=S2448-64422016000300567&lng=es&tlng=es).

De La Maza, L. (2005). Fundamentos de la filosofía hermenéutica: Heidegger y Gadamer. *Teología y Vida*, XLVI, 122 – 138. Recuperado de <https://scielo.conicyt.cl/pdf/tv/v46n1-2/art06.pdf>

Duque, M. (2015). Los significados del Reasentamiento Involuntario para los pobladores trasladados en los proyectos de desarrollo urbano: Metroplús y Conexión Vial Aburrá - Río Cauca 2005 – 2015 (tesis de maestría). Universidad Pontificia Bolivariana, Medellín. Recuperado de <https://repository.upb.edu.co/bitstream/handle/20.500.11912/2996/Trabajo%20de%20grado%20MARY%20LUZ%20DUQUE%20ESTRADA%202015.pdf?sequence=1&amp;amp;isAllowed=y>

Duque, P. (2014). Perspectivas teóricas de lo psicosocial. Especialización en gestión de procesos psicosociales. Fundación Universitaria Uniclaletiana. Recuperado de <https://uniclaletiana.edu.co/didmm/cursos2016/posgrado/esp-gestion-procesos-psicosociales/modelos-intervencion-psicosocial/docs/modulo.pdf>

Elizalde, O. (2018). La entrevista semi-estructurada. Recuperado de <https://www.lamalditatisis.org/post/entrevista-semi-estructurada>

Estudios en Reasentamiento y Evaluación Social (ERES). (s.f.). “Reasentamiento, mejorando las condiciones de vida de las poblaciones desplazadas”. Recuperado de <https://eres.com.co/es/reasentamiento>

Franco, A. (2014). El reasentamiento involuntario a raíz de la actividad minera y su efecto en las transformaciones socio-espaciales en el corregimiento de providencia-Antioquia (tesis de pregrado). Universidad Colegio Mayor de Nuestra Señora del Rosario, Bogotá. Recuperado de <https://repository.urosario.edu.co/bitstream/handle/10336/5114/Franco-AnnaMaria-2014.pdf;jsessionid=6A89CB7F52A02499E3ADF300B9A079B6?sequence=1>

Gómez, M., y Granada, J. (2014). Problemáticas jurídico-ambientales generadas en el marco de la construcción de la central hidroeléctrica (Tesis de especialización). Universidad de Medellín, Medellín. Recuperado de <https://repository.udem.edu.co/bitstream/handle/11407/1189/Problem%C3%A1ticas%20jur%C3%ADdicoambientales%20generadas%20en%20el%20marco%20de%20la%20construcci%C3%B3n%20de%20la%20Central%20Hidroel%C3%A9ctrica%20Ituango%20%28Departamento%20de%20Antioquia%29.pdf?sequence=1&isAllowed=y>

González, V. (2011). Procesos de reasentamiento y su impacto socioeconómico proyecto Hidroeléctrico Porce II, Colombia. Recuperado de <https://publications.iadb.org/es/publicacion/16609/procesos-de-reasentamiento-y-su-impacto-socioeconomico-proyecto-hidroelectrico>

Hidroeléctrica Ituango. (2016). Recuperado de <https://www.hidroituango.com.co/inversion-social/sabanalarga/47>

Jara, M. (2016). Análisis del proceso de reasentamiento de familias en áreas de alto riesgo no mitigable. Estudio de caso: Sector Nueva Esperanza Localidad Rafael Uribe Uribe (2000-2015) (tesis de pregrado). Universidad Colegio Mayor de Nuestra Señora del Rosario,

Bogotá. Recuperado de  
<https://repository.urosario.edu.co/bitstream/handle/10336/12640/JaraCastro-MariaCamila-2015.pdf?sequence=1&isAllowed=y>

Maldonado, R. (2016). El método hermenéutico en la investigación cualitativa. Recuperado de  
[https://www.researchgate.net/publication/301796372\\_EL\\_METODO\\_HERMENEUTICO\\_EN\\_LA\\_INVESTIGACION\\_CUALITATIVA](https://www.researchgate.net/publication/301796372_EL_METODO_HERMENEUTICO_EN_LA_INVESTIGACION_CUALITATIVA)

Manual de operaciones del banco mundial. (2001). Manual de operaciones del banco mundial, Políticas Operacionales. Recuperado de  
<http://siteresources.worldbank.org/OPSMANUAL/Resources/210384-1170795590012/OP412Spanish.pdf>

Martínez, M. (2006). La investigación cualitativa (Síntesis conceptual). *Revista IIPS*, 9(1), 123-146. Recuperado de  
[http://sisbib.unmsm.edu.pe/bvrevistas/investigacion\\_psicologia/v09\\_n1/pdf/a09v9n1.pdf](http://sisbib.unmsm.edu.pe/bvrevistas/investigacion_psicologia/v09_n1/pdf/a09v9n1.pdf)

Mejía, K. (2018). Impactos sociales y el tamaño óptimo de los megaproyectos hidroeléctricos (tesis de magister). Universidad Nacional de Colombia, Medellín. Recuperado de  
<http://bdigital.unal.edu.co/69695/1/1017181234.2018.pdf>

Molina, C. (2015). Lecciones aprendidas en el reasentamiento involuntario por construcción de infraestructura en cinco ciudades, con enfoque en ddhh y estado social de derecho (tesis de maestría). Pontificia Universidad Javeriana, Cali. Recuperado de

[http://vitela.javerianacali.edu.co/bitstream/handle/11522/4034/Lecciones\\_aprendidas\\_reas\\_entamamiento.pdf?sequence=1&isAllowed=y](http://vitela.javerianacali.edu.co/bitstream/handle/11522/4034/Lecciones_aprendidas_reas_entamamiento.pdf?sequence=1&isAllowed=y)

Montero, M. (1984). La psicología comunitaria: orígenes, principios y fundamentos teóricos”. *Revista Latinoamericana de Psicología*, 16(3), 387-400. Recuperado de <https://www.redalyc.org/articulo.oa?id=80516303>

Muñoz, G. (2015). Formas de violencia en proyectos hídricos el caso de la central hidroeléctrica Porce III en Antioquia – Colombia. *WATERLAT-GOBACIT Network Working Papers Thematic Area Series, TA2 Water and Megaprojects*, 2(2), 59. Recuperado de [https://www.researchgate.net/publication/317850514 FORMAS DE VIOLENCIA](https://www.researchgate.net/publication/317850514_FORMAS_DE_VIOLENCIA)

Muñoz, G. (2017). Las técnicas de la “gestión social” de poblaciones impactadas por proyectos hidroeléctricos como instrumento de gobierno. *El Ágora U.S.B.*, 17(2), 387-412. Recuperado de [http://www.scielo.org.co/scielo.php?script=sci\\_arttext&pid=S1657-80312017000200387&lang=es](http://www.scielo.org.co/scielo.php?script=sci_arttext&pid=S1657-80312017000200387&lang=es)

Muñoz, G. (2018). El estudio de impacto ambiental como elemento de construcción de realidad. El caso de la central hidroeléctrica Porce III. *Territorios*, 0(41), 223-243. Recuperado de <http://dx.doi.org/10.12804/revistas.urosario.edu.co/territorios/a.6535>. [EN PROYECTOS HIDRICOS El caso de la central hidroelectrica Porce III en Antioquia - Colombia](#)



Osorio, C. (s.f.). La Consulta popular ante los impactos ambientales de la construcción de Proyectos Hidroeléctricos en Colombia. Estudio del Caso de la hidroeléctrica El Quimbo (tesis de pregrado). Universidad Católica de Colombia, Colombia. Recuperado de <https://repository.ucatolica.edu.co/bitstream/10983/15905/1/Impactos%20ambientales%20de%20los%20proyectos%20hidroelectricos%20en%20Colombia.pdf>

Packer, M. (s.f.). La investigación hermenéutica en el estudio de la conducta humana. Psicología cultural universidad del Valle. Recuperado de [https://scholar.google.com/scholar?cluster=8964526500804089176&hl=es&as\\_sdt=0,5#d=gs\\_qabs&u=%23p%3DyL6jjEsFz2sJ](https://scholar.google.com/scholar?cluster=8964526500804089176&hl=es&as_sdt=0,5#d=gs_qabs&u=%23p%3DyL6jjEsFz2sJ)

Pase, H. Rocha, H. Santos., y Patella, A. O conflito social e político nas hidrelétricas da bacia do Uruguai. *Revista Brasileira de Ciências Sociais*, 30(88), 99-113. Recuperado de [http://www.scielo.br/scielo.php?pid=S0102-69092015000200099&script=sci\\_abstract&tlng=pt](http://www.scielo.br/scielo.php?pid=S0102-69092015000200099&script=sci_abstract&tlng=pt)

Pérez, B. (2011). Reflexiones sobre el proyecto hidroeléctrico el Diquís y sus impactos sociales en las comunidades de Terraba, Buenos Aires y Ceibo. *Reflexiones*, 90(2), 9-25. Recuperado de: <https://www.redalyc.org/articulo.oa?id=72922586001>

Sampieri, R. (1991). Metodología de la investigación. México. Ed McGraw-hill.

Seidmann, S. (s.f.). Historia de la psicología social. Recuperado de:  
[https://www.psi.uba.ar/academica/carrerasdegrado/psicologia/sitios\\_catedras/obligatorias/035\\_psicologia\\_social1/material/descargas/historia\\_psico\\_social.pdf](https://www.psi.uba.ar/academica/carrerasdegrado/psicologia/sitios_catedras/obligatorias/035_psicologia_social1/material/descargas/historia_psico_social.pdf)

Social and environmental review summary. (2016). ESRS Proyecto Hidroeléctrico Ituango. Recuperado de <https://www.idbinvest.org/es/download/6843>

Tarazona, J. (2016). causas y consecuencias socioeconómicas en el municipio del Peñol durante el desarrollo hidroeléctrico del Peñol-Guatapé entre 1960-1978 (tesis de magister). Universidad de Antioquia, Medellín. Recuperado de [http://bibliotecadigital.udea.edu.co/bitstream/10495/6858/1/TarazonaJose\\_2016\\_CausasConsecuenciasSocioeconomicas.pdf](http://bibliotecadigital.udea.edu.co/bitstream/10495/6858/1/TarazonaJose_2016_CausasConsecuenciasSocioeconomicas.pdf)

Takano, G. (2018). Reasentamiento por un megaproyecto de infraestructura en Lima, Perú. Un análisis desde la habitabilidad y las relaciones sociales. *Revista INVI*, 33(94), 135-159. Recuperado de <https://scielo.conicyt.cl/pdf/invi/v33n94/0718-8358-invi-33-94-00135.pdf>

Tavera (2019). La violencia y el avance de Hidroituango. *Hacemos memoria*. Recuperado de <http://hacemosmemoria.org/2019/03/22/violencia-hidroituango-antioquia/>

Torres, A. (2013). Análisis de nuevas dinámicas territoriales por proyectos de infraestructura y su influencia en la generación de conflictos socio ambientales. Caso de estudio: Hidroituango

(tesis de magister). Universidad Nacional de Colombia, Medellín. Recupero de <http://bdigital.unal.edu.co/40167/1/43190698.2014.pdf>

Torres, M., Caballero, J., y Awad, G. (2016). Hidroeléctricas e impactos socio ambientales caso de estudio: Hidroeléctrica Ituango. *Iberoamerican Journal of Project Management*, 7(1), 95-115. Recuperado de <http://www3.fi.mdp.edu.ar/riipro/journal/index.php/IJOPM/article/download/246/340>

Universidad Cooperativa de Colombia. (productor). (2014). Investigación cualitativa introducción. [YouTube]. Recuperado de <https://www.youtube.com/watch?v=8LFZldYnQRE>

Universidad del Rosario (2019) Rutas del conflicto. recuperado de <https://rutasdelconflicto.com/masacres/sabanalarga-199>

Usuga, E. (2014) Impactos sociales y económicos de la hidroeléctrica en Ituango. Recuperado de: <https://core.ac.uk/download/pdf/51196269.pdf>

Vision consultores. (2010). A.b.c del diagnóstico rápido participativo. Recuperado de <https://www.yumpu.com/es/document/read/46077558/abc-del-diagnostico-rapido-participativo>

Viviescas, A. (2014). Caracterización de Impactos Ambientales y Sociales generados por la construcción de grandes centrales hidroeléctricas en el país (tesis de especialización).

Universidad Militar Nueva Granada, Bogotá. Recuperado de  
<https://repository.unimilitar.edu.co/bitstream/handle/10654/12036/Art%EDculo%20Alejandra%20Viviescas.pdf?sequence=1>

Wiesenfeld, E. (2014). La Psicología Social Comunitaria en América Latina: ¿Consolidación o crisis? *Psicoperspectivas*, 13(2), 6-18. Recuperado de  
<https://scielo.conicyt.cl/pdf/psicop/v13n2/art02.pdf>

Zambrano, L. R., Silva, O., Rojas., y J, Isaza. (2005). Marcos legales aplicables al reasentamiento: caso reasentamiento por obra pública en Bogotá D.C.: II Foro Técnico Regional sobre Reasentamiento de Población Banco Mundial – Banco Interamericano de Desarrollo Bogotá DC, Colombia. Recuperado de  
[http://siteresources.worldbank.org/INTLACINSPANISH/Resources/2\\_1\\_Marco\\_Legal\\_Bogota\\_IDU\\_doc\\_es.pdf](http://siteresources.worldbank.org/INTLACINSPANISH/Resources/2_1_Marco_Legal_Bogota_IDU_doc_es.pdf)


Zuluaga, A. (2018). La construcción de lugar en un contexto de reasentamiento involuntario El caso de El Peñol, 40 años después del traslado (tesis de magister). Universidad Nacional de Colombia, Medellín. Recuperado de  
<http://bdigital.unal.edu.co/71384/1/32240662.2019.pdf>

## 10. Anexos

### *Anexo #1. Entrevista semiestructurada.*

Impacto psicosocial en pobladores de las veredas de Oro bajo y Barbacoas del Municipio de Sabanalarga, tras el proceso de reasentamiento del desarrollo de la represa de Hidroituango		
Instructivo entrevista semiestructurada		
Objetivo	Operacionaliza, categorías	Preguntas
Describir el estado de la cuestión del proceso de desarrollo de la represa de Hidroituango.	Revisión documental que permita dar cuenta del estado de la cuestión del proceso que ha venido desarrollando en la constitución de la represa de Hidroituango	N/A
Indagar por la manera como los pobladores han vivido el proceso de reasentamiento	Vivencia del proceso de reasentamiento	<ol style="list-style-type: none"> <li>1. ¿Cómo vivían antes de enterarse del proyecto de Hidroituango?</li> <li>2. ¿Cómo se enteraron de la realización del proyecto?</li> <li>3. ¿Cómo fue el proceso de reasentamiento (cuánto duro, en qué consistió, ¿quién lo hizo?, ¿cómo lo hicieron)?</li> <li>4. ¿En qué lugar fueron reasentado?</li> <li>5. ¿Cómo viven en este momento?</li> </ol>
Establecer las consecuencias psicológicas y sociales del reasentamiento en los pobladores de las veredas de Oro Bajo y Barbacoas del municipio de Sabanalarga.	Impacto social	<ol style="list-style-type: none"> <li>1. ¿Cómo es la obtención de los recursos económicos en la actualidad?</li> <li>2. ¿Qué ha pasado con su comunidad después del reasentamiento?</li> <li>3. ¿Cómo ha sido el proceso de adaptación en la nueva comunidad?</li> <li>4. ¿Qué prácticas sociales y culturales han cambiado tras el reasentamiento?</li> <li>5. ¿Cómo ha sido el acompañamiento por parte de la institucionalidad?</li> </ol>

		6.¿Qué cambios se han presentado dentro de su grupo familiar?
	Impacto psicológico	<ol style="list-style-type: none"> <li>1. ¿Frente a la vivencia del reasentamiento cómo se ha sentido antes, durante y después?</li> <li>2. ¿Ha habido cambios personales significativos en usted tras el reasentamiento?</li> <li>3. ¿Si llegaran a necesitar una ayuda psicológica tras el reasentamiento porque sería?</li> <li>4. ¿Usted en qué ha cambiado tras este proceso de reasentamiento?</li> </ol>
Proponer algunas estrategias de intervención psicosocial.		1.De todo este proceso de reasentamiento usted que cambiaría

 <p><b>INSTITUCIÓN UNIVERSITARIA DE ENVIGADO</b> Ciencia, educación y desarrollo Vigilada Mineducación</p>	<p><b>PLANTILLA TRABAJO DE GRADO FACULTAD DE CIENCIAS SOCIALES</b></p>	Código: F-DO-0029
		Versión: 01
		Página 111 de 114

*Anexo #2. Consentimiento informado.*

**Consentimiento informado**

**INVESTIGACIÓN**

**IMPACTO PSICOSOCIAL DE POBLADORES DE LAS VEREDAS DE OROBAJO Y  
BARBACOAS DEL MUNICIPIO DE SABANALARGA TRAS EL PROCESO DE  
REASENTAMIENTO DEL DESARROLLO DE LA REPRESA DE HIDROITUANGO**

**CONSENTIMIENTO INFORMADO**

El presente proyecto de investigación de la Institución Universitaria de Envigado pretende analizar el impacto psicosocial que han vivido los pobladores de las veredas de Orobaajo y Barbacoas del Municipio de Sabanalarga.

Para cumplir con este objetivo es necesaria la participación de algunas de las distintas personas que habitaban en esas comunidades, dado que pueden brindar su percepción por medio de una entrevista a profundidad semiestructurada.

En este proceso se tendrá absoluta confidencialidad de la identidad de los participantes y se guardará completa reserva del lugar donde vive, de las personas y de las situaciones. Se respetará la dignidad y el bienestar de quienes participan, con plenos conocimientos de la entrevista, cumpliendo con las normas legales y los estándares profesionales que regulan la conducta de la investigación con participantes humanos, según lo establecido en la ley 1090 del 2006, que reglamenta el ejercicio de la profesión de psicología en Colombia, que entre otros artículos menciona *“Los profesionales de la psicología dedicados a la investigación son responsables de*

*los temas de estudio, la metodología usada en la investigación y los materiales empleados en la misma, del análisis de sus conclusiones y resultados, así como de su divulgación y pautas para su correcta utilización”. (Artículo 49) Además Afirma que “Los profesionales que adelanten investigaciones de carácter científico deberán abstenerse de aceptar presiones o condiciones que limiten la objetividad de su criterio u obedezcan a intereses que ocasionen distorsiones o que pretendan darles uso indebido a los hallazgos”. (Artículo 55).*

La participación de este proyecto de investigación es voluntaria, no tiene fines terapéuticos ni ningún tipo de implementación jurídica, sino exclusivamente investigativo- académico. Tampoco se obtendrá beneficios (jurídicos, económicos, materiales) no tienen ningún tipo de riesgo físico o mental, además el participante podrá desistir de su participación en el momento que lo desee.

Acepto participar de manera voluntaria en la investigación de la siguiente manera:

1. Contestando una entrevista a profundidad, semiestructurada.
2. Acepto que los resultados de la entrevista sean utilizados en publicaciones y eventos académicos, siempre y cuando se conserve el anonimato.
3. Permitir que las entrevistas sean grabadas en audio.

He sido informado ampliamente sobre los objetivos de esta investigación.

Yo \_\_\_\_\_

con CC \_\_\_\_\_ de \_\_\_\_\_ Autorizo

mi participación en la investigación: impacto psicosocial de pobladores de las veredas de Orobajo y Barbacoas del municipio de Sabanalarga tras el proceso de reasentamiento del desarrollo de la represa de Hidroitango



Firma \_\_\_\_\_

Fecha \_\_\_\_\_

## Cronograma

### Anexo #3. Cronograma.

Actividad	Agosto			Septiembre				Octubre				Noviembre			
	22	24	31	7	14	21	28	5	12	19	26	2	9	16	
Organización final de instructivo instrumento, protocolo	cronograma	Instrumento													
Contacto de entrevistados		x	x												
Trabajo de campo (2 semanas)			x	x											
Transcripciones			x	x	x										
Sistematización de la información						x	x								
Análisis y discusión								x	x	x	x				
Escritura del informe												x	x	x	